POBLACIÓN Y SOCIEDAD EN LA PROVINCIA DE MÁLAGA

DICTAMEN

Septiembre 2010

MADECA

PRESENTACIÓN 2

1. MARCO DE REFERENCIA 3

1.1. Una provincia con millón y medio de habitantes 3

1.2. La población ha llegado a este volumen a través de una trayectoria de crecimiento continuado, que se descompone en trayectorias comarcales muy desiguales. 4

1.3. Consecuencia de ellas ha sido el progresivo desequilibrio en la distribución de la población, con un gradientes muy fuerte litoral interior. 7

1.4. Desequilibrio en el que se inscribe el contraste en el volumen de población de las comarcas y la transformación del sistema de asentamientos, circunstancias ambas que constituyen rasgos geográficos esenciales de la provincia. 8

2. LOS FACTORES DEL CRECIMIENTO RECIENTE 12

2.1. Cuantificación del creciente crecimiento 12

2.2. La aportación del crecimiento natural 15

2.3. Estimación del aporte migratorio 19

2.4. Importancia de la inmigración desde el extranjero 21

3. CAMBIOS EN LAS ESTRUCTURAS SOCIODEMOGRAFICAS: CRECIMIENTO DE LA POBLACIÓN EXTRANJERA 24

3.1. Volumen y distribución de los residentes extranjeros 24

3.2. La composición de los residentes extranjeros por nacionalidad 26

3.3. Composición de edad y sexo de la población extranjera 29

3.4. Perfiles comarcales en relación a sus residentes extranjeros 34

3.5. Las ratios de extranjería, diferencias locales 36

4. LOS EFECTOS DEL CRECIMIENTO RECIENTE SOBRE LA ESTRUCTURA DEMOGRÁFICA 38

4.1. Los efectos del crecimiento sobre la pirámide de población 38

4.2. Tendencia al envejecimiento 44

4.3. Tasas de dependencia 50

5. PERSPECTIVAS DEMOGRÁFICAS 54

5.1. Previsión del crecimiento natural 55

5.2. Transformación de la estructura demográfica: el envejecimiento 62

5.3. La red de asentamientos y las perspectivas demográficas 64

APÉNDICE 71

RELACIÓN DE GRÁFICOS 80

RELACIÓN DE TABLAS 82

PRESENTACIÓN

El comienzo de siglo ha constituido un periodo muy interesante en la evolución sociodemográfica de la provincia por la irrupción de procesos que han removido tendencias que parecían muy firmes. El agente del cambio ha sido la inmigración extranjera. Su efecto más visible es naturalmente sobre el volumen de población. Málaga ha crecido a un ritmo superior a los años procedentes. El segundo efecto igualmente visible es la correspondiente diversificación étnica o cultural que viene asociada al incremento de residentes extranjeros. Cabe intuir, aunque no sea notoriamente visible, que igual que se ha afectado esta base de la estructura social, también haya repercutido en la transformación de las estructuras socio-demográficas. Y la realidad es que la situación reflejada en el padrón oficial de 2009 (último publicado) difiere, a pesar de los pocos años transcurridos, de la imagen de la población provincial reflejada por el censo de 2001.

Este informe se ha dirigido a la valoración de esta transformación reciente. Los procesos y las estructuras tienen, sin embargo, una imbricación causal que hace difícil cuando no artificial su separación. Por ello el diagnóstico de la población se orienta con relación a dos coordenadas: las trayectorias previas que condicionan el presente y las diferencias estructurales actuales que se proyectan sobre sus perspectivas de futuro.

En este juego de estructuras y procesos, adquiere una relevancia capital la variedad geográfica de la provincia; su conformación por grandes ámbitos naturales que han derivado a una clara identidad geográfica, no sólo natural sino también humana, y del mismo modo sociodemográfica. Contrastes geográficos que, bajo los efectos del modelo de incorporación a la modernización económica de la segunda mitad del siglo XX, adquieren su vector más potente en la consabida dualidad costa e interior, sobre la que los intensos procesos que a sus diferentes escalas ha experimentado el fenómeno urbano durante las últimas décadas va redefiniendo las diferencias geográficas de la provincia.

Conjugando la perspectiva evolutiva y espacial se ha realizado un análisis pormenorizado de las fuentes estadísticas oficiales que pueden fundamentar un diagnóstico de la población actual. La documentación sociodemográfica oficial más actualizada es la derivada del padrón de habitantes a 2009. Igualmente actualizadas son las series estadística de INE sobre MNP y las de Movilidad Residencial. Con esta documentación se ha podido examinar la evolución y la estructura demográfica provincial y a escala municipal, para su posterior agregación en comarcas. Los caracteres sociodemográficos que hacen referencia al origen, edad y sexo, han podido asimismo ser analizados con referencia a 2009, por estar recogidos en el padrón de habitantes. Lamentablemente no se han podido tratar otros perfiles sociales de gran interés que recogen solo los censos de población pues la obligada referencia a 2001, último realizado en España, desprendería una imagen no ya desfasada sino probablemente poco acorde a la realidad actual, matizada por la población extranjera y sacudida por la crisis económica.

El informe se compone de cinco apartados. El primero es un bosquejo del marco del poblamiento provincial en que se inscriben los procesos sociodemográficos. El segundo es un análisis sobre el crecimiento reciente, y el papel jugado por la inmigración. Los apartados tres y cuatro tratan sobre los caracteres estructurales (los relativos a las nacionalidades en el tercero, los efectos sobre la estructura demográfica el cuarto) y en el quinto se efectúa una reflexión sobre las perspectivas demográficas de la provincia. Se añade un apéndice con

alguna información gráfica específica de cada comarca por si es de utilidad en alguna fase del proceso.

Una breve aclaración sobre la forma en que se presentarán los hechos socio-demográficos aislados de otros argumentos socioeconómicos. No se debe a la consideración de la población como una variable independiente, posición que con frecuencia se adopta en el planeamiento, debido a que sus desajustes mayores sólo pueden ser abordados por las grandes políticas demográficas (las natalistas, o las migratorias, por ejemplo) que les exceden en alcance. Sería un error, sin embargo, considerarla inmune a sus mutaciones.

Miles de ejemplos avalarían que los "problemas demográficos" son tales, solo en función de unas concretas coordenadas socioeconómicas. El envejecimiento en una localidad, uno de los problemas que más cerca nos atañe, puede derivar a una importante afluencia de fondos sociales, que se traduzca en la multiplicación de empleos ligados a sus consumos y necesidades de atención. Es el nivel de salud del Estado de Bienestar el que decidirá en última instancia cual será en términos de desarrollo el significado local de su "problema" de envejecimiento. No hay que incidir sobre las relaciones población y situación económica. Un buen ejemplo son las pautas de fecundidad. Un cambio cultural (nuevos modelos de familia, incorporación laboral plena de la mujer…) que pareciera de tan difícil rectificación, lo hemos visto modificarse espontáneamente, en años muy próximos, por auge o crisis económica. La propia relación entre entradas y salidas en las edades activas, tiene lecturas diferentes en función del mercado real de trabajo…

Precisamente por cómo implican estos factores la interpretación de la población no es prudente plantear recomendaciones concretas al margen de las conclusiones de los otros informes sectoriales como los de servicios o mercado laboral. En esta fase del trabajo es de mayor utilidad presentar lógica y sistemáticamente los caracteres y perspectivas demográficas que puedan ser fundamento para las diferentes propuestas.

1. MARCO DE REFERENCIA

Como marco de referencia hay que destacar los rasgos estructurales del poblamiento provincial, consecuencia de la histórica composición de la red de asentamientos y las modernas trayectorias demográficas que han marcado grandes desigualdades territoriales particularmente entre zonas del interior y del litoral. Consecuencia de ello es que la elevada población provincial se distribuye con un intenso desequilibrio territorial tanto en el volumen de la población como en el sistema de asentamientos, lo que a su vez se refleja en un cuadro complejo de contrastes sociodemográficos entre sus poblaciones que constituyen los marcos estructurales en que se inscriben los procesos demográficos recientes

1.1. UNA PROVINCIA CON MILLÓN Y MEDIO DE HABITANTES

Málaga es en el contexto español una provincia muy poblada. Por habitantes, es la sexta de las provincias españolas, y a pesar de la importante presencia de la montaña en su territorio, su densidad media se eleva a 215 habitantes por Km^2. El volumen actual culmina hasta la fecha un incremento continuado, que le ha llevado a triplicar el poblamiento de comienzos del siglo XX. Si se toma de referencia la población del año 2001, el volumen provincial era tan solo un tercio del mismo en 1900, y en lo que va del siglo XXI el crecimiento se ha acentuado.

Gráfico 1

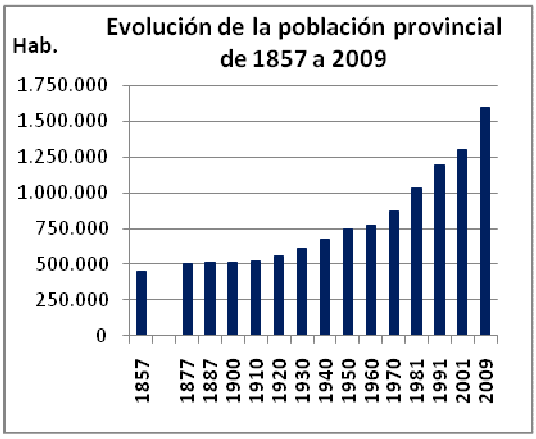

Gráfico 2

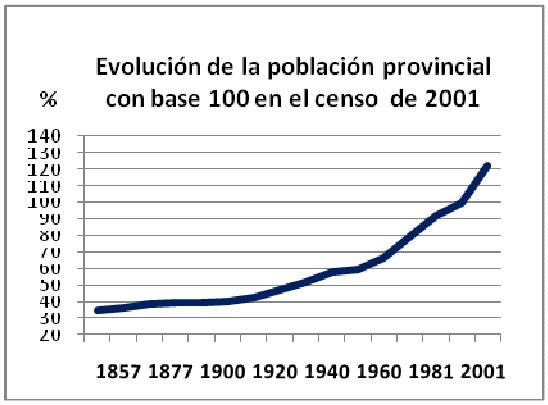

1.2. LA POBLACIÓN HA LLEGADO A ESTE VOLUMEN A TRAVÉS DE UNA TRAYECTORIA DE CRECIMIENTO CONTINUADO, QUE SE DESCOMPONE EN TRAYECTORIAS COMARCALES MUY DESIGUALES.

El aumento de la población provincial ofrece una curva regularmente ascendente en toda la etapa estadística (gráficos 1 y 2). Las irregularidades de esta curva reflejan solo cambios de intensidad (la que se insinúa en los años 20 y la más acentuada de los 70, en el siglo XX, o la reciente de comienzos de siglo XXI), de modo que la continuidad del crecimiento es una constante. Bajo esa regularidad se comprenden procesos diferentes dentro de su territorio. Cabría recordar:

- La crisis histórica de la montaña que genera en ella un declive desde finales del siglo XIX.
- La crisis generalizada del medio rural desde mediados del siglo XX.
- La intensidad de crecimiento de la costa, desde los años sesenta
- El crecimiento de la capital malagueña con su peculiar eclosión de 1960 a 1981.
- La reciente difusión urbana que se manifiesta en el crecimiento del espacio periurbano.
- Y finalmente, la aportación reciente y relativamente generalizada de inmigración extranjera.

Gráfico 3

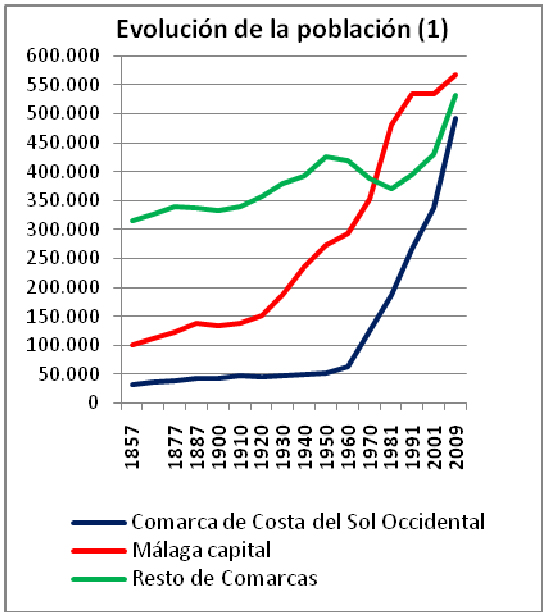

Gráfico 4

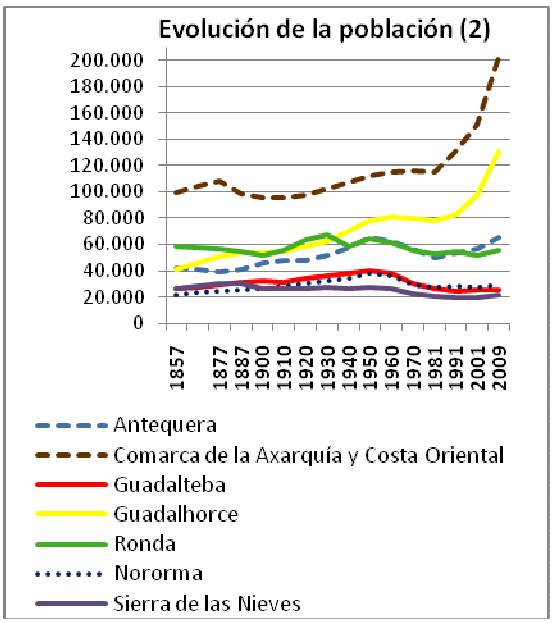

Individualmente, las comarcas reflejan en sus trayectorias sólo algunos de los procesos señalados y con diferente intensidad, de ahí que sus curvas de crecimiento no compartan la regularidad de la provincial (gráfico 3 y 4). De su comparación se pueden destacar algunas particularidades:

- La capital provincial es la que mejor se refleja en la curva provincial, pero a diferencia de ella acusa, con un cierto estancamiento desde 1981, la contención de su crecimiento en beneficio de la zona periurbana.
- La Costa del Sol Occidental es la expresión más pura del crecimiento intenso del litoral con una inflexión muy acentuada en los años sesenta, entre un histórico poblamiento rural y el posterior crecimiento de gran intensidad, que transforma los 50.000 habitantes de 1950 a los casi 500.000 actuales.
- El Valle del Guadalhorce (130.932 habitantes) remontó la crisis del medio rural de mediados de siglo (aquí moderadamente marcada), que le mantuvo estancado hasta muy avanzado el siglo XX, para despegar reconvertido en parte del espacio metropolitano con un crecimiento muy elevado.
- La Comarca de la Axarquía y Costa oriental, suman procesos de montaña y litorales: el de la crisis histórica de la montaña que viene del s. XIX, y el despertar de la Costa Oriental, con un crecimiento intenso desde los años ochenta, que recientemente se proyecta también al interior, con una difusa urbanización.
- Las restantes comarcas del interior reflejan el estancamiento rural que les mantiene en una trayectoria de leve descenso (casi histórica en Sierra de las Nieves, o de efecto más tardío, de mediado el siglo, en las restantes) que se contiene al cambiar el siglo con crecimientos que, con independencia de su débil intensidad, suponen un inesperado cambio en sus tendencias.

1. Evolución del número de habitantes de la provincia y sus comarcas de 1857 a 2009										
Comarcas	**1857**	**1877**	**1900**	**1950**	**1960**	**1970**	**1981**	**1991**	**2001**	**2009**
Antequera	41.853	39.426	45.950	65.112	62.368	56.431	49.728	54.029	56.875	65.395
Axarquía y Costa Oriental.	99.654	108.680	95.819	111.758	114.993	115.585	114.773	131.317	151.231	202.325
Costa del Sol Occidental	32.789	38.910	42.276	51.364	62.190	124.076	185.982	267.300	337.988	492.965
Guadalteba	26.080	29.312	32.718	39.816	37.717	30.293	26.091	24.949	25.204	25.931
Guadalhorce	41.272	50.633	54.126	77.707	81.125	79.617	78.321	82.458	97.760	130.932
Ronda	58.443	56.910	51.660	64.709	61.441	55.721	52.384	54.323	52.175	55.838
Nororma	21.580	24.496	26.135	38.396	36.171	29.308	27.840	28.759	27.485	29.790
Sierra de las Nieves	26.494	29.968	26.285	27.712	26.094	22.331	20.426	19.490	19.315	21.587
Málaga capital	99.586	121.987	133.972	273.541	293.068	353.968	480.716	534.683	534.207	568.305
Total provincial	447.751	500.322	508.941	750.115	775.167	867.330	1.036.261	1.197.308	1.302.240	1.593.068

6

1.3. CONSECUENCIA DE ELLAS HA SIDO EL PROGRESIVO DESEQUILIBRIO EN LA DISTRIBUCIÓN DE LA POBLACIÓN, CON UN GRADIENTES MUY FUERTE LITORAL INTERIOR.

La contención de la crisis demográfica reciente no restaña la evolución tan diferente en ritmos e intensidades seguida por el espacio litoral e interior. Como consecuencia el desequilibrio territorial litoral/interior es un rasgo geográfico de primer orden del territorio malagueño. Desequilibrio prefigurado por la propia localización de la capital, pero amplificado con el desbordamiento de la urbanización litoral.

Sea expresión numérica del mismo el gradiente de la densidad provincial, que varía de 2.825 hab/km^2 en los dos primeros kilómetros a la línea de costa, se mantiene sobre la media provincial en los espacios comprendidos entre 2 y 5 Km del litoral, para decaer a valores moderados a partir de esta distancia. Es de destacar que en este desequilibrio no existen claros problemas de despoblamiento, sensible únicamente en las zonas de altura de más de 1000 metros.[1]El hecho es conocido, así que sólo se acuerda con los elementos gráficos que se adjuntan.

Gráfico 5

Núcleos de población y zonificación por altitud

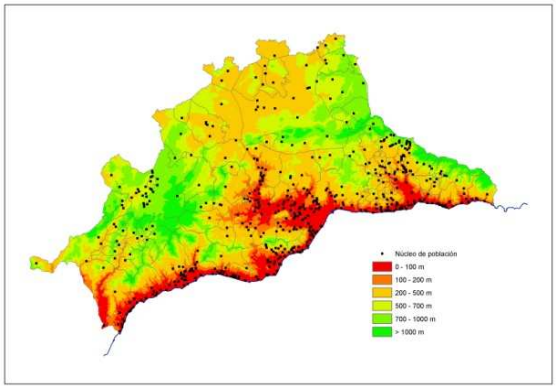

Gráfico 6

Núcleos de población y distancia a la costa

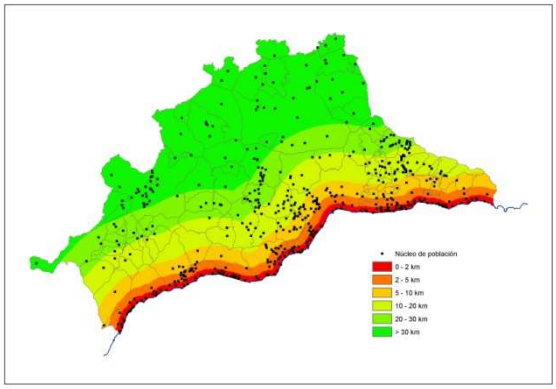

Gráfico 7

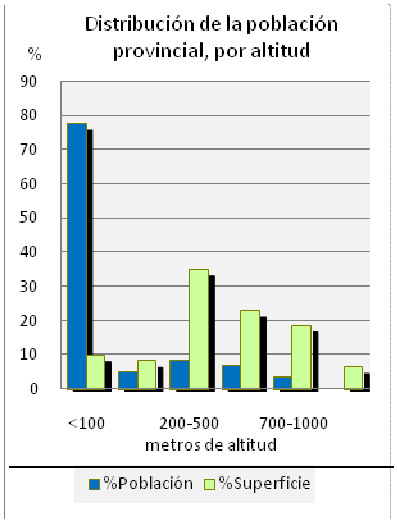

Gráfico 8

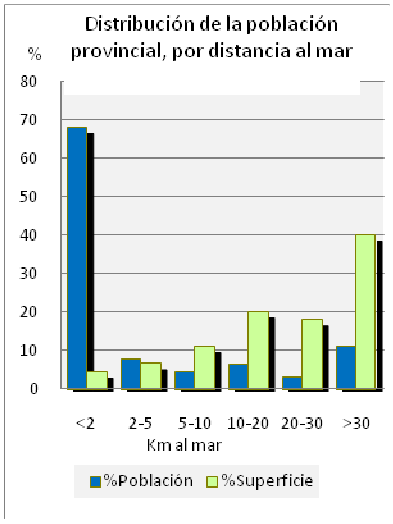

Gráfico 9

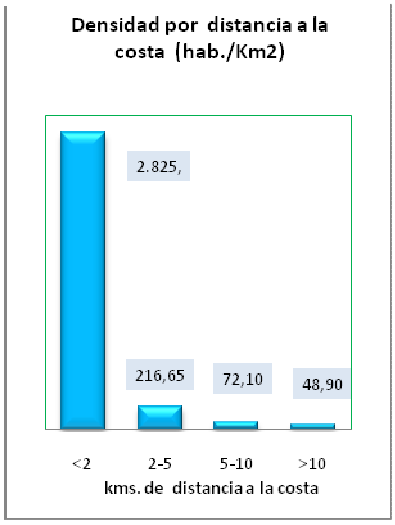

[1] Los datos se han obtenido del análisis del nomenclátor de 2009, sobre la base cartográfica del ICA, a escala 1:10.000

1.4. DESEQUILIBRIO EN EL QUE SE INSCRIBE EL CONTRASTE EN EL VOLUMEN DE POBLACIÓN DE LAS COMARCAS Y LA TRANSFORMACIÓN DEL SISTEMA DE ASENTAMIENTOS, CIRCUNSTANCIAS AMBAS QUE CONSTITUYEN RASGOS GEOGRÁFICOS ESENCIALES DE LA PROVINCIA.

Como queda recogido en la tabla 1, las comarcas difieren mucho en volumen de habitantes. En tales diferencias se reconocen disimilitudes históricas acentuadas por la evolución tan profunda habida en la segunda mitad del siglo XX en el espacio litoral que llegó a provocar la transformación total de la estructura preexistente.

El desequilibrio litoral-interior (reforzado por el efecto de la montaña) que queda vivamente reflejado en la cuantía de las poblaciones, ha provocado un nuevo rango de contraste en su red de asentamiento. La desigualdad entre el sistema de asentamientos rurales del interior y el corredor urbano litoral se ha convertido en una clave de la caracterización territorial de la provincia.

Gráfico 10

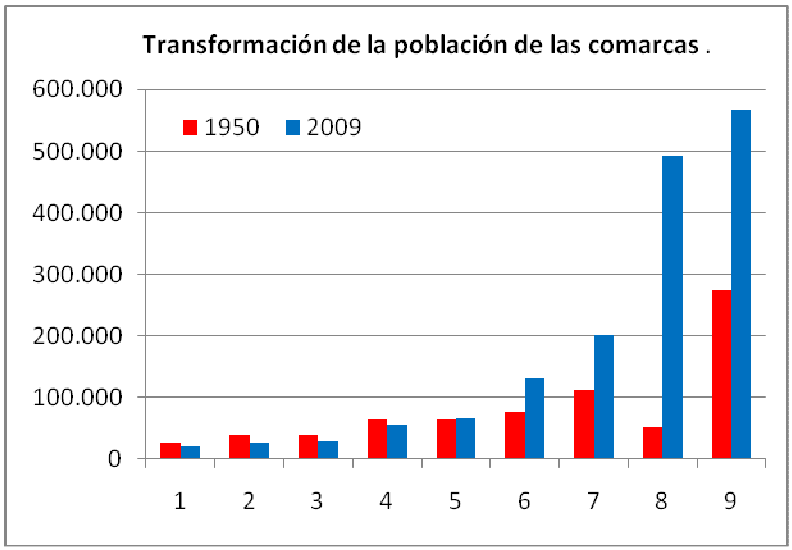

Leyenda del eje horizontal del gráfico

1 Sierra de las Nieves
2 Guadalteba
3 Nororma
4 Ronda
5 Antequera
6 Guadalhorce
7 Comarca de la Axarquía y Costa Oriental.
8 Comarca de Costa del Sol Occidental.
9 Málaga capital

El cambio en la estructura de los asentamientos lo cifraremos por los operados en los volúmenes de población de los municipios (impropiamente, "tamaño" de municipio). La comparación se presenta en la tabla 2 y gráficamente en las ilustraciones 11 y 12.

2. Municipios y población según "tamaño" del municipio en 1950 y 2009						
	1950			2009		
Tamaño municipio	Número de Municipios	Habitantes	%	Número de Municipios	Habitantes	%
<2	32	38.982	5,2	41	37.805	2,4
2 a 5	34	108.335	14,3	33	106.239	6,7
5 a 10	24	145.102	19,2	7	48.561	3,0
10 a 25	6	82.640	10,9	7	132.407	8,3
25-50	3	106.177	14,0	4	155.775	9,8
50-100	0	0	0,0	6	409.353	25,7
>100	1	274.847	36,4	2	702.928	44,1
Suma	100	756.083	100,0	100	1.593.068	100,0

Gráfico 11

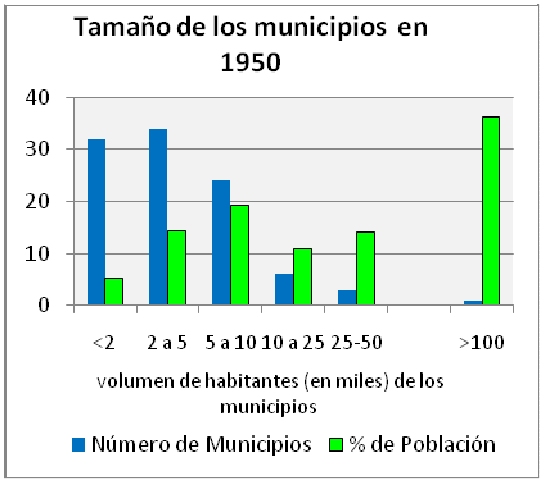

Gráfico 12

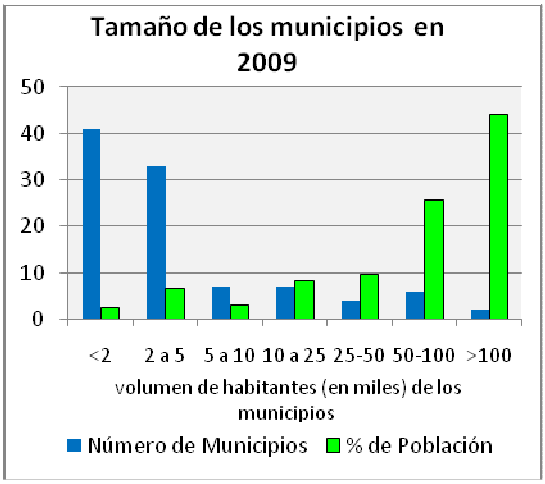

En esta simple comparación se advierten tres hechos de importante significado territorial:

- El aumento de municipios de menor rango de población, expresión del progresivo deterioro de muchos pequeños pueblos.
- Reducción del número de municipios de volumen medio, equiparables a grandes pueblos (5.000 a 10.000 habitantes), que han perdido entidad demográfica con el estancamiento o crisis del medio rural.
- El incremento en número y más aún en peso demográfico de los municipios con poblaciones de rango urbano. El aumento de municipios de más de 50.000 habitantes, limitados antes a las históricas ciudades, cabeceras comarcales, reflejan la aparición de nuevas ciudades en el sistema urbano de la provincia.

Es interesante la observación de cómo se transforma la estructura de 1950 en la actual. El proceso se recoge en la tabla 3. En la diagonal aparecen el número de municipios que no ha modificado su rango de población entre ambas fechas. A su derecha quedan los números de

municipios que en ese periodo han ascendido de rango, por el rango a que han accedido. El número de municipios que ha tenido el proceso inverso se registra a la izquierda.

3. Evolución del sistema de asentamientos: número de municipios según su población en 2009 y 1950									
		Volumen en 2009 (miles de habitantes							Suma en 1950
		<2	2-5	5-10	10-25	25-50	50-100	>100	
Volumen en 1950 (miles de habitantes)	<2	**29**	2				1		32
	2-5	10	**20**	2	1		1		34
	5-10	2	11	**4**	3	2	2		24
	10-25			1	**3**		1	1	6
	25-50					**2**	1		3
	50-100						**0**		0
	>100							**1**	1
Suma en 2009		41	33	7	7	4	6	2	100

Viendo cuáles son los municipios ganadores de este ranking, litorales o periurbanos (tabla 4) no deja lugar a duda sobre los factores que impulsan la transformación de la red de asentamientos.

4. Nombre de los municipios que han aumentado de rango de tamaño entre las dos fechas								
		Tamaño en 2009 (miles de habitantes						
		<2	2-5	5-10	10-25	25-50	50-100	>100
Tamaño en 1950	<2	29	Banahavis Ojen				Torremolinos	
	2-5	10	20	Algarrobo V. Trabuco	Manilva		Benalmádena	
	5-10	2	11	4	Torrox Nerja Cártama	Alhaurín T. Rincón de…	Fuengirola Mijas	
	10-25				3		Estepona	Marbella
	25-50					2	Vélez Málaga	

Por su significado territorial merece subrayarse el escenario de las transformaciones. Constatar que las nuevas ciudades, procedentes en ocasiones de pequeños asentamientos están en la costa. Que las ciudades más o menos estancadas en su categoría, son las cabeceras comarcales interiores. Que los pueblos medianos que bajaron su poblamiento son igualmente interiores. En definitiva que la transformación de la red va ligada al progresivo desequilibrio del peso urbano litoral-interior y del deterioro en términos de volumen de los pueblos interiores. Es de señalar que de los 32 pequeños núcleos de <2000 habitantes en 1950, la mayoría han mantenido en este rango inferior (en realidad con menor población), salvo tres excepciones: dos han rebasado el umbral (Banahavis y Ojen) y uno de ellos se ha convertido

en el actual Torremolinos. Todos vinculados al litoral. En todos los niveles, el hecho se repite. La divergencia actual interior y litoral es en consecuencia muy superior (tabla 5).

5. Clasificación de los municipios de las comarcas por su volumen de población en 2009								
	Municipios por volumen de habitantes en 2009 (en miles)							
	Total	<2	2 - 5	5 – 10	10-25	25-50	50-100	>100
Antequera	6	0	3	2	0	1	0	0
Axarquía	31	18	8	1	2	1	1	0
Costa del Sol Occidental	9	0	2	0	1	0	5	1
Guadalteba	8	2	5	1	0	0	0	0
Guadalhorce	8	0	2	1	4	1	0	0
Ronda	21	18	2	0	0	1	0	0
Nororma	7	2	3	2	0	0	0	0
Sierra de las Nieves	9	1	8	0	0	0	0	0
Málaga	1	0	0	0	0	0	0	1
Provincia	100	41	33	7	7	4	6	2

Recapitulando sobre el impacto de estas transformaciones, destacaríamos algunos resultados de gran significado geográfico:

- Como resultado la población provincia es mucho más urbana. Se ha acrecentado hasta ser el 70% de la población de residentes en municipios de más de 50.000 habitantes.
- En paralelo, los municipios de menos de 10.000 habitantes que acogían a casi el 40% de la población provincial en 1950, sostienen poco más del 12 % en la actualidad.
- En contrapartida, la provincia cuya población tiene tan elevado componente urbano, ha incrementado el número de sus municipios con menos de 2000 habitantes hasta el 41% del total, por el deterioro de sus asentamientos rurales.

Dado el diferente escenario de cada proceso, el contraste en el sistema de asentamientos entre las comarcas se ha hecho muy vigoroso (tabla 5) y de ellos se puede resaltar datos como los siguientes:

- La importancia numérica de municipios de menor población en Axarquía y Ronda
- El predominio de pueblos pequeños y medios de todo el espacio interior, donde solo las cabeceras urbanas de Antequera y Ronda mantienen su rango urbano sin ningún otro que supere los 10.000 habitantes.
- La diferencia del Valle del Guadalhorce, con grandes asentamientos de influencia periurbana.
- La localización litoral de los municipios de más de 50.000 habitantes, y de todas las ciudades, salvo Antequera y Ronda.

- Un nuevo diseminado “residencial” por el que se proyecta la urbanización turística sobre la montaña próxima.

Tales trasformaciones se han producido a través de la fuerte movilidad residencial, que ha hecho a unos espacios escenarios de emigración y de atracción a otros. Como consecuencia tras estos contrastes de volumen se esconden también estructuras demográficas que difieren en sus rasgos biológicos y sociales. Estructuras en las que se inscriben los procesos recientes que se quieren analizar.

2. LOS FACTORES DEL CRECIMIENTO RECIENTE

En la última década del siglo XX la población experimentó un cierto estancamiento. De estos años el fenómeno demográfico más significativo fue la caída de la fecundidad y la contención del crecimiento por vía natural que descendió a los niveles más bajos de la historia reciente. La Costa, con su dinamismo habitual, se mantuvo en crecimiento y permitió que el saldo global de la provincia fuera de un moderado aumento, pero no fue compartido por las comarcas interiores ni por la propia capital. Cómo el volumen de las migraciones internas era tendente a una progresiva reducción en sus saldos netos, igual que en el radio de su alcance, a finales del siglo XX las hipótesis sobre el futuro demográfico apuntaban a un crecimiento progresivamente más atenuado.

El pronóstico no se cumplió. El crecimiento de los años siguientes desmintieron las proyecciones demográficas efectuadas en la coyuntura anterior para esta provincia, o para Andalucía, que resultaron fallidas ante la circunstancia, nueva en la evolución española y regional, de su transformación en zona de atracción de migraciones económicas.

2.1. CUANTIFICACIÓN DEL CRECIENTE CRECIMIENTO

En la provincia de Málaga, la recuperación del ritmo de crecimiento ha dado como resultado un incremento de 290.828 habitantes entre 2001 y 2009.

6. Número de habitantes empadronados en 2001, 2005 y 2009						
	Habitantes (padrón oficial)			Crecimiento (habitantes)		
	2001	2005	2009	2001-2005	2005- 2009	Total 2001-9
Total provincial	1.302.240	1.453.409	1.593.068	151.169	139.659	290.828

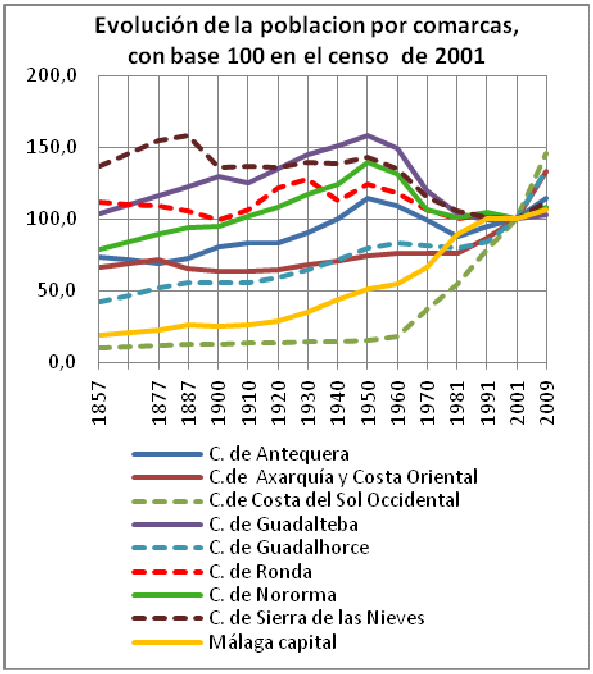

Gráfico 13

Al tomar como referencia el año 2001 como base 100, se advierte la disparidad de los trazados de las curvas de evolución de las comarcas en el periodo precedente, y como todas se sitúan sobre 100 (es decir, crecen) entre 2001 y 2009

Como se muestra en el gráfico 12, hay una novedad en el crecimiento de esta década: por primera vez, desde 1950, afecta a la totalidad de las comarcas. Y cabe añadir que contribuyen a este aumento 81 de los cien municipios malagueños, incluidos muchos de los de menor volumen demográfico, en declive desde décadas anteriores[2]. Un cambio destacado si se tiene presente que en la década precedente 50 de los 100 municipios había reducido su población.

Aunque más generalizado, el crecimiento sigue la línea de desequilibrio espacial propio de la provincia. Para los ámbitos más dinámicos el aumento de estos años es objetivamente importante. La Costa del Sol ha sumado 150.000 habitantes, con una tasa media anual de 46,6, por mil anual; La Axarquia y la costa oriental, unos 50.000; más de 30.000 en el Guadalhorce, ambas comarcas con una tasa media de más de 36 por mil anual. El incremento de la capital, 34.000 habitantes, es muy importante en volumen y tiene un alto significado como inflexión del casi estancamiento precedente, aunque en términos relativos sea de menor intensidad.

[2] No obstante, los más pequeños siguen siendo los menos favorecidos, de modo que de los 19 municipios que no han crecido en estos años, 13 son de menos de 2.000 habitantes y ninguno alcanza los 5.000 habitantes.

Gráfico 14

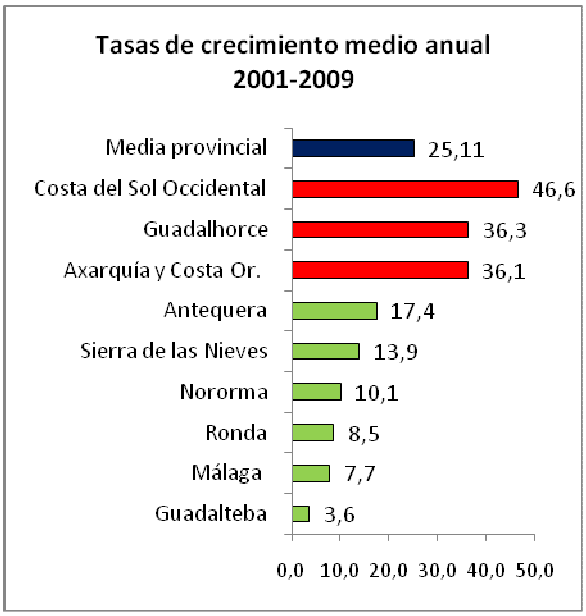

Gráfico 15

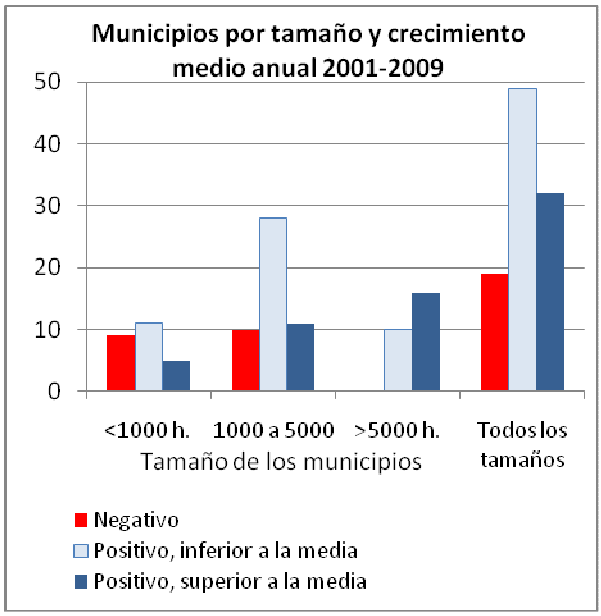

Se desprende que los grandes crecimientos se han concretado en los espacios más poblados. El resto de las comarcas han sumado en su crecimiento un total de 17.484 habitantes. La mayor parte (unos 8.500) en la comarca de Antequera. Mucho más reducidos son los crecimientos absolutos de las restantes comarcas, pero el significado de su crecimiento se funda más que en su cuantía, en los elementos en que se sustentan.

Analizando el comportamiento de los municipios, se confirma que los crecimientos del litoral son intensos y también regulares. La regularidad es menor en las comarcas interiores. De los pequeños municipios que no han despegado, 10 corresponde a la comarca de Ronda, 4 a Guadalteba y 2 a Sierra de las Nieves. Todos los demás ha experimentado algún crecimiento. Y cabe subrayar que también en la montaña se han producido tasas de crecimiento relativo muy altas, tan excepcionales como las de Alcaucín, Banahavis o Monda, que resultan muy expresivas en relación con los fenómenos de urbanización dispersa de la montaña.

7. Municipios por comarcas según tasa de crecimiento 2001-2009						
	Tasa de crecimiento medio anual entre 2001 y 2009					Total
	Negativo	1-10	10-20	20-40	40 y más	
Antequera	0	0	3	1	2	6
Axarquía	1	5	9	10	6	31
Costa del Sol Occidental	0	0	0	1	8	9
Guadalteba	4	2	2	0	0	8
Guadalhorce	1	2	0	3	2	8
Ronda	10	6	2	3	0	21
Nororma	1	3	3	0	0	7
Sierra de las Nieves	2	2	2	2	1	9
Málaga		1				1
Total provincial	19	21	21	20	19	100

2.2. LA APORTACIÓN DEL CRECIMIENTO NATURAL

El diferencial entre nacimientos y defunciones, el crecimiento natural, no podría justificar el aumento de población registrado a nivel provincial, ni tampoco el de cada una de las comarcas. No es necesario reiterar la evolución del régimen demográfico español así como la tendencia de la población provincial a la convergencia con él (gráfico 15). Es conocido el progresivo acercamiento de las curvas de natalidad y mortalidad que alcanzarían su momento más crítico mediados los noventa. Tras él se ha producido el leve pero esperanzador repunte de la natalidad que se experimenta en los primeros años del siglo XXI.

Gráfico 16

Destaca la similitud en los ritmos de la población provincial y la española así como la ventaja de las tasas provinciales, que hasta muy avanzado el siglo XX son expresión de su retraso en la transición demográfica, y reflejo de la ventaja malagueña en la estructura de edad.

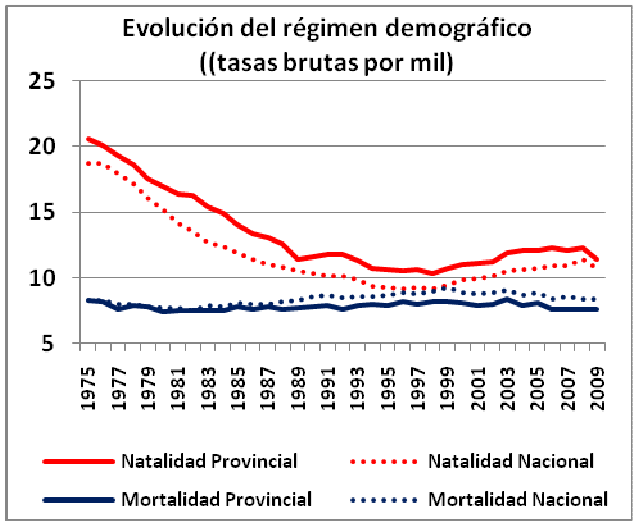

La observación del número de nacimientos (gráfico 17) y defunciones (gráfico 18) evidencia como tras el descenso de los nacimientos en los años noventa se produce un aumento que alcanza su nivel más alto en el año 2008; por el contrario la curva de las defunciones es más

regular aunque en leve ascenso (a pesar de la mejora de las tasas de mortalidad específica). Como resultado son 133.957 los nacimientos producidos entre el 1 de enero de 2001 y el 1 de enero de 2009, y en estos mismos ocho años se han registrado un total de 48.646 defunciones. En definitiva, por vía natural (nacimientos menos defunciones) la provincia ha tenido un incremento de 45.291 habitantes.

8. Nacimientos y defunciones registrados en la provincia de 2001 a 2009							
Periodo	Nacimientos		Defunciones		Crecimiento natural		
	2001-4	2005-8	2001-4	2005-8	2001- 5	2005-9	Total
Total provincial	61.370	72.567	42.620	46.026	18.750	26.541	45.291

Gráfico 17

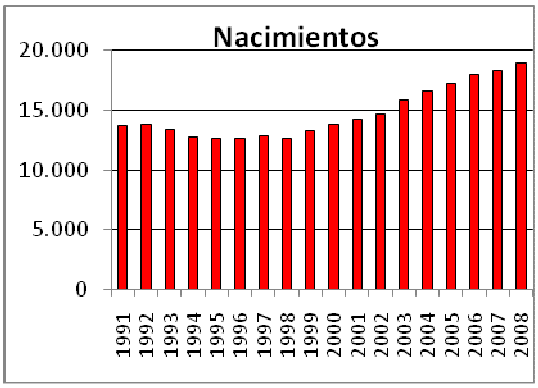

Gráfico 18

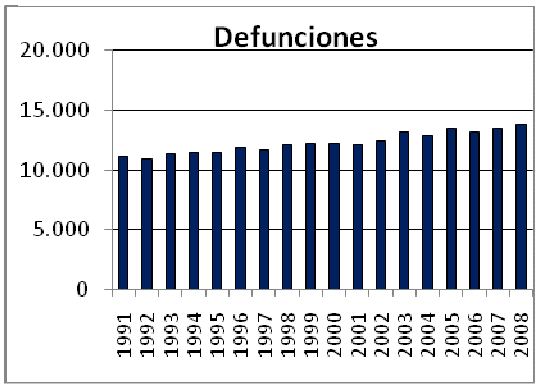

Desglosar este crecimiento vegetativo entre las comarcas es un ejercicio que deja al descubierto (gráfico 19) los distintos caracteres estructurales en las comarcas.

Gráfico 19

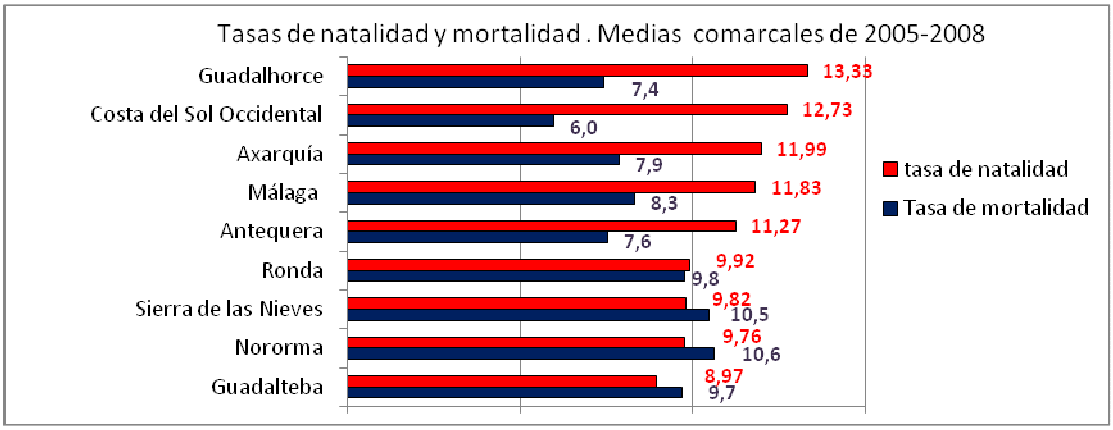

Las tasas de mortalidad oscilan entre el valor más agudo, 10,65 por mil de la comarca de Nororma o Sierra de las Nieves y la todavía muy reducida de 6 por mil de la Costa del Sol Occidental. En la horquilla de 7,5 a 8,5 se sitúan las comarcas de la Axarquía, Guadalhorce Málaga y Antequera. Por encima las ya mencionadas, más Ronda y Guadalteba. En sentido inverso se establecen las diferencias en las tasas de natalidad. Ninguna tasa es ya elevada, de modo que a diferencia del pasado no muy lejano, su oscilación se establece entre valores

bajos (a la cabeza Guadalhorce con 13,3 por mil) o muy bajos, de 9 o menos (la más baja Guadalteba con 8,97).

Como consecuencia las diferencias en el crecimiento natural (tabla 10) oscilan entre valores moderadamente bajos en el espacio litoral o periurbano, al casi inapreciable valor en las comarcas interiores, especialmente las de montaña.

Merecen subrayarse dos consecuencias:

- El desigual beneficio del crecimiento por vía natural: la Costa del Sol tiene un aumento de 19.759 habitantes, frente a todo el espacio interior (fuera de la Axarquía y el Guadalhorce) que apenas han sumado por vía natural 1.479 individuos.

- La existencia ya de crecimientos negativos. En tres comarcas existe ya un problema de posible despoblamiento por vía natural por el exceso de defunciones sobre los nacimientos: Guadalteba, Nororma y Sierra de las Nieves. Motivo por el cual cobra un gran significado la recuperación del crecimiento en esto años, por modesto que haya sido, pues evidencia el papel de la inmigración exterior en este proceso.

9. Saldo vegetativo de las comarcas de 2001 a 2009

	Nacimientos		**Defunciones**		**Saldo Vegetativo**		
	2001-2005	**2005-2009**	**2001-2005**	**2005-2009**	**2001-2005**	**2005-2009**	**Total**
Antequera	2.623	2.832	1.819	1.900	804	932	1.736
Axarquía	7.186	8.979	5.429	5.908	1.757	3.071	4.828
Costa del Sol Occidental	17.588	22.657	9.822	10.664	7.766	11.993	19.759
Guadalteba	909	917	918	990	-9	-73	-82
Guadalhorce	5.063	6.422	3.109	3.581	1.954	2.841	4.795
Ronda	2.057	2.181	1.957	2.151	100	30	130
Nororma	1.082	1.140	1.129	1.243	-47	-103	-150
Sierra de las Nieves	717	822	816	878	-99	-56	-155
Málaga	24.145	26.617	17.621	18.711	6.524	7.906	14.430
Total provincial	61.370	72.567	42.620	46.026	18.750	26.541	45.291

La observación de la movilidad natural desglosada por municipios permite conocer que el problema de un potencial despoblamiento biológico resulta ser mucho más general de lo que sugieren los valores medios comarcales. Aunque sólo tres comarcas han ofrecido un saldo negativo, son ya 57 municipios los que han entrado en esta dinámica (gráfico 22). El oscurecimiento del problema en los agregados comarcales o su desaparición en el conjunto provincial se debe a que corresponde a municipios de poca población. Entre los 57 que presentan dinámica natural negativa, están comprendidos la totalidad de de municipios malagueños con menos de 1000 habitantes, y 32 que exceden este umbral sin llegar a 5000 (es decir, una gran parte de los de este tamaño).

Gráfico 20

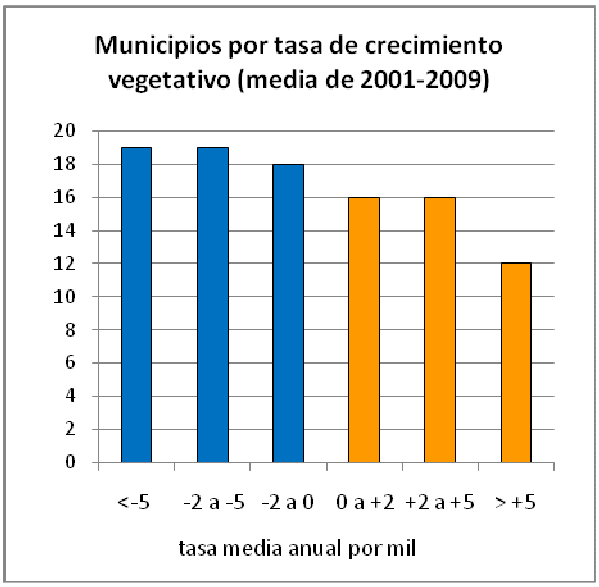

Gráfico 21

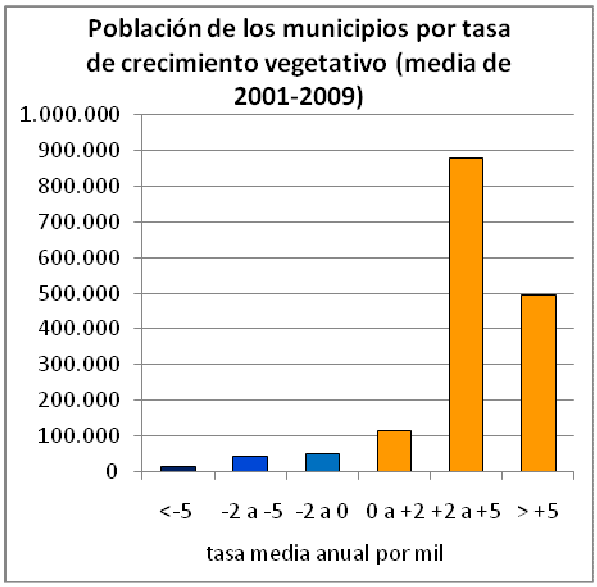

El efecto acumulado del tamaño del municipio y su área geográfica explican las diferencias que efectivamente existen dentro de los agregados comarcales (gráfico 22). Sólo la Costa del Sol es un agregado homogéneo al este respecto; sus municipios crecen todos por vía natural. Las restantes comarcas tiene alguno (el gráfico 22 indica su cuantía) con pérdidas netas por vía vegetativa. Pero el número tan alto de los que pierden en la Axarquía y Ronda evidencia los problemas demográficos de las pequeñas poblaciones de la montaña.

.

Gráfico 22

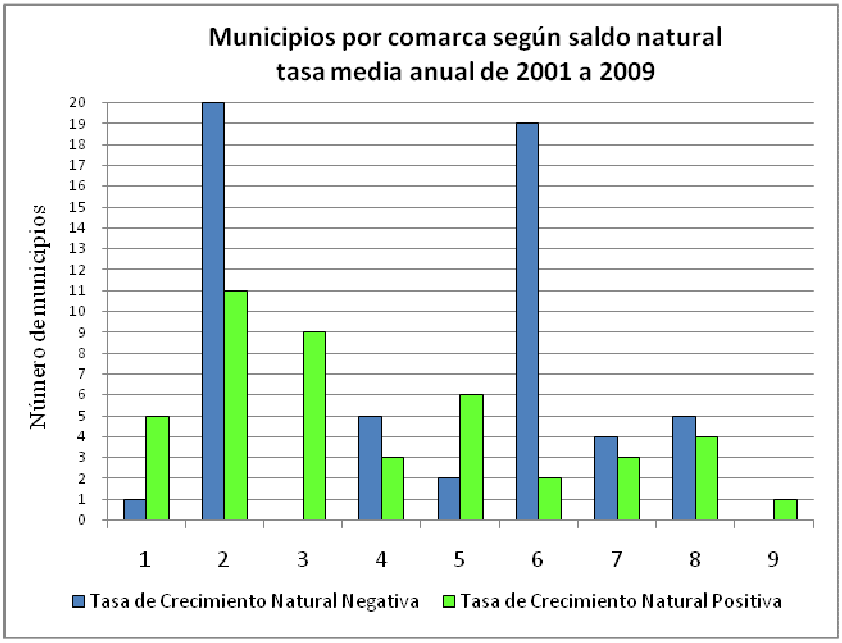

Leyenda del eje horizontal del gráfico
1 Antequera
2 Axarquía y Costa Oriental
3 Costa del Sol Occidental
4 Guadalteba
5 Guadalhorce
6 Ronda
7 Nororma
8 Sierra de las Nieves
9 Málaga

2.3. ESTIMACIÓN DEL APORTE MIGRATORIO

Inevitablemente el crecimiento no justificado por vía natural ha de estimarse consecuencia de la inmigración. La formula de la ecuación compensatoria[3] permite hacer una valoración ajustada del balance de la movilidad migratoria.

Para el conjunto provincial, si la población inicial es el padrón de 2001 y la final la del padrón de 2009, la diferencia del periodo (crecimiento real) es de 290.828 habitantes; si el incremento por vía natural registrado entre esos años se limita a 45.291, hay que asignar al saldo migratorio los 245. 537 habitantes que restan para justificar el crecimiento registrado.

Esta estimación concreta la importancia tan extraordinaria que tiene en el crecimiento reciente los aportes de la inmigración. Cinco veces más importante que el aporte natural, ha reportado casi un cuarto de millón de habitantes en ocho años (gráfico 23).

Gráfico 23

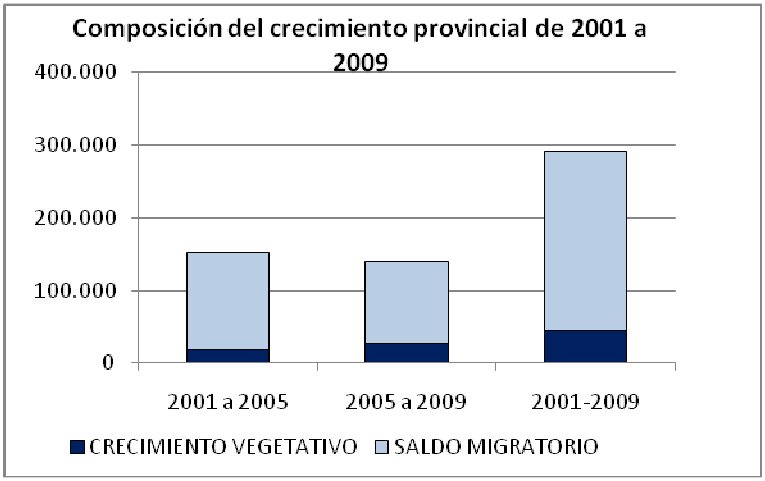

La estimación del aporte migratorio al crecimiento de cada comarca, por la misma ecuación, (tabla 11, gráfico 24) conduce a la misma evidencia. Y tiene un extraordinario significado que sea gracias al aporte inmigratorio el que por primera vez desde 1950 no sólo el conjunto provincial, sino cada una de las comarca, hayan experimentado positivamente el balance de sus saldos migratorios.

---

[3] Ecuación compensatoria. Es la expresión que muestra cual es la población en un momento dado, en función de la misma población en otro momento del pasado y de los flujos de entrada y salida que se han producido en dicha población durante ese periodo

$P(t_i) = P(t_o) + Entradas\ (t_i, t_o) - Salidas\ (t_i, t_o)$

Para una población geográficamente delimitada, los flujos demográficos básicos que componen las entradas o las salidas del sistema son: los nacimientos, las defunciones, los inmigrantes y los emigrantes. La ecuación compensatoria usando una expresión formalizada es la siguiente:

$P(t_i) = P(t_o) + Nacimientos(t_i, t_o) - Defunciones(t_i, t_o) + Inmigrantes(t_i, t_o) - Emigrantes(t_i, t_o)$

O más sintéticamente:

$P(t_i) = P(t_o) + Saldo\ natural\ (t_i, t_o) + Saldo\ migratorio\ (t_i, t_o)$

Conocido la población inicial y final, y el saldo entre nacimiento y defunciones, tenemos que:

$Saldo\ migratorio\ (t_i, t_o) = Crecimiento\ real\ (P(t_o) - P(t_i)) - Saldo\ natural\ (t_i, t_o)$

10. Estimación del aporte inmigratorio por la ecuación compensatoria							
	2001 a 2005			2005 a 2008			Migración 2110 a 2009
	Crecimientos			Crecimientos			
	Real	Natural	Migratorio	Real	Natural	Migratorio	
Antequera	4.042	804	3.238	4.478	932	3.546	6784
Axarquía	24.915	1.757	23.158	26.179	3071	23.108	46266
Costa del Sol Occidental	78.296	7.766	70.530	76.681	11.993	64.688	135218
Guadalteba	-15	-9	-6	742	-73	815	809
Guadalhorce	15.460	1.954	13.506	17.712	2.841	14.871	28377
Ronda	2.006	100	1.906	1.657	30	1.627	3533
Nororma	1.149	-47	1.196	1.156	-103	1.259	2455
Sierra de las Nieves	1.236	-99	1.335	1.036	-56	1.092	2427
Málaga	24.080	6.524	17.556	10.018	7.906	2.112	19668
Total provincial	151.169	18.750	132.419	139.659	26.541	113.118	245537

Gráfico 24

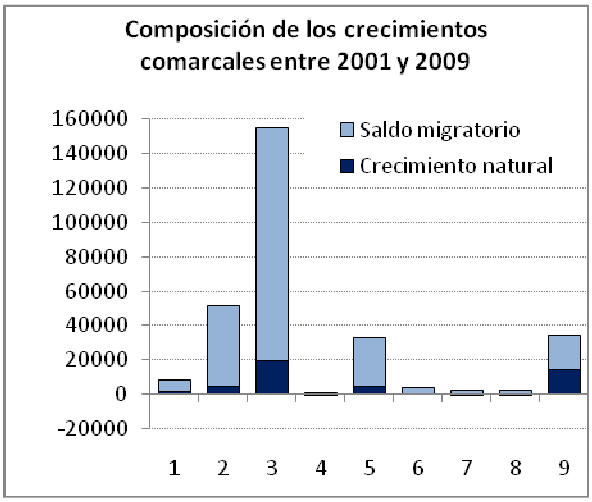

Leyenda del eje horizontal del gráfico
1 Antequera
2 Axarquía y Costa Oriental
3 Costa del Sol Occidental
4 Guadalteba
5 Guadalhorce
6 Ronda
7 Nororma
8 Sierra de las Nieves
9 Málaga

Como comentario a los resultados en los agregados comarcales, merecen subrayarse algunas circunstancias:

- En primer lugar en relación a la cuantía. En este sentido es destacable de manera excepcional la extraordinaria acogida de nuevos residentes por parte de la Costa del Sol. La cifra, 135.218 inmigrantes netos, nos dice que ha recibido por esta vía un incremento del 40% respecto a la población de base, el año 2001. En la perspectiva provincial, se revela nuevamente la fuerte incidencia de la Costa del Sol
- En segundo lugar, además de la cuantía, merece subrayarse la generalidad del aporte positivo del saldo migratorio en el crecimiento de todas las demás comarcas:
  - A la cabeza, Axarquía, y la comarca de Guadalhorce, que por volumen y significado relativo, se perfila como nuevo espacio de atracción residencial.

- A un segundo nivel, son apreciables (en torno a un 12% sobre la población de 2001) los saldos migratorios positivos que han incorporado las comarcas de Antequera, más aún Sierra de las Nieves, o a un nivel menor Ronda. Todas ellas tradicionalmente emigrantes
- En tercer lugar, destaca que la generalidad del crecimiento por inmigración ha permitido compensar y ocultar los indicios del posible despoblamiento biológico. Son los casos de Guadalteba, Nororma y Sierra de las Nieves.

2.4. IMPORTANCIA DE LA INMIGRACIÓN DESDE EL EXTRANJERO

El fenómeno sociodemográfico más influyente en la última década es sin duda el crecimiento por inmigración de nacionalidad no española. Se ha llegado a una estimación muy fiable de la cuantía del saldo migratorio, por haberse aplicado la ecuación compensatoria, que descansa en la de dos fuentes demográficas de mayor fiabilidad: la Estadística de MNP y de los padrones oficiales. La limitación de este método de estimación es la imposibilidad de avanzar en la composición del saldo, tema que resulta hoy de gran trascendencia debido a la importancia social que tiene el tratamiento adecuado del tema de la multiculturalidad.

La posible composición del saldo migratorio a nivel local se puede abordar a través de la Estadística de Movilidad residencial, es decir de las altas y bajas municipales[4].

11. Saldo en la movilidad residencial de la provincia			
	Saldo migraciones interiores	Saldo migraciones exteriores	Saldo total
2001	4.264	16.439	20.703
2002	6.280	24.667	30.947
2003	7.032	25.740	32.772
2004	8.647	33.488	42.135
2005	5.555	32.793	38.348
2006	5.344	32.486	37.830
2007	4.608	26.017	30.625
2008	1.833	23.087	24.920
Suma	43.563	214.717	258.280

Los resultados en los valores del saldo total de movilidad son muy similares a los de la estimación, lo cual es satisfactorio[5]. En la tabla 11 se recoge el balance de movilidad interior y exterior en los años 2001-2008. A pesar de las posibles limitaciones de estos datos, la

[4] La **Estadística de variaciones residenciales** se elabora por el INE a partir de la explotación de la información relativa a las altas y bajas en los padrones municipales de habitantes motivadas por cambios de residencia. Se obtienen así los flujos migratorios anuales tanto los interiores, entre los diferentes municipios de España, como los exteriores, entre municipios de España y el extranjero

[5] Hay una pequeña sobrevaloración de los saldos (por lo que difiere levemente de la estimación realizada) por no contabilizarse las salidas al extranjero en los primeros años. De este modo solo de los años 2007 y 2008 existe un saldo efectivo con el extranjero, mientras que en 2001-2006 solo se contabilizan llegadas.

superioridad del aporte inmigratorio con origen en el extranjero, apoya lo que es la otra clave de la transformación reciente, y de mayor calado social, el aumento de población extranjera[6]

Observando la evolución anual del saldo migratorio se diría que la primera década del siglo XXI constituye un ciclo en sí misma: una campana que tiene su punto más elevado por 2004 para descender en la segunda parte de la década. La situación de crisis económica, y la brusca caída de este saldo en 2009[7], inclina a plantear esta década como un ciclo, acotado, con caracteres específicos, cuya continuidad en el tiempo resulta muy incierta.

Gráfico 25

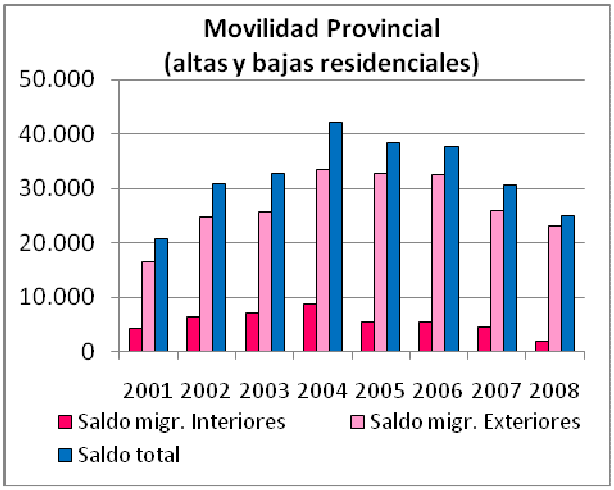

12. Movilidad por comarcas				
	Saldo entre emigrantes e inmigrantes			Inmigrantes extranjeros del exterior
	Con en interior	Con el exterior	Saldo global	
Antequera	1.910	4.840	6.750	4.784
Axarquía	14.071	30.963	45.034	30.298
Costa del Sol Occidental	42.071	112.810	154.881	118.762
Guadalteba	143	1.035	1.178	939
Guadalhorce	14.478	13.059	27.537	13.311
Ronda	-93	2.808	2.715	2.583
Nororma	433	2.122	2.555	2.086
Sierra de las Nieves	67	2.606	2.673	2.547
Málaga	-29.517	44.474	14.957	42.341
Total provincial	43.563	214.717	258.280	217.651

[6] La parte esencial del saldo migratorio exterior son efectivamente de nacionalidad no española.

[7] La estadística del 2009 que sólo está disponible sólo a nivel provincial, muestra con contundencia los efectos de la crisis en la reducción de los saldos. El saldo de las migraciones interiores ha caído a 1.765, y el de las exteriores a 9565. La suma de 11.332 implica una caída muy brusca respecto a los años previos.

La importancia mayor del saldo de las migraciones exteriores se reproduce en todas las comarcas. Observando el desglose entre migraciones interiores y exteriores por comarcas (tabla 13), las migraciones exteriores nos llevan a las mismas apreciaciones (en relación a sus diferentes cuantías, o a la propia generalización del fenómeno) a las que se llegaron con la estimación del saldo migratorio por la ecuación compensatoria. Signo inequívoco de que el saldo exterior constituye el elemento clave de la movilidad de estos años.

Por el contrario, las migraciones interiores (cuyo saldo es muy inferior a nivel provincial) tienen un patrón territorial diferente: no beneficia a todas las comarcas, y los valores elevados que sí recibe el litoral o el Guadalhorce se desdibujan en la escala provincial contrarrestados por el importante saldo negativo de la capital. El gráfico 26 muestra visualmente estas diferencias.

Gráfico 26

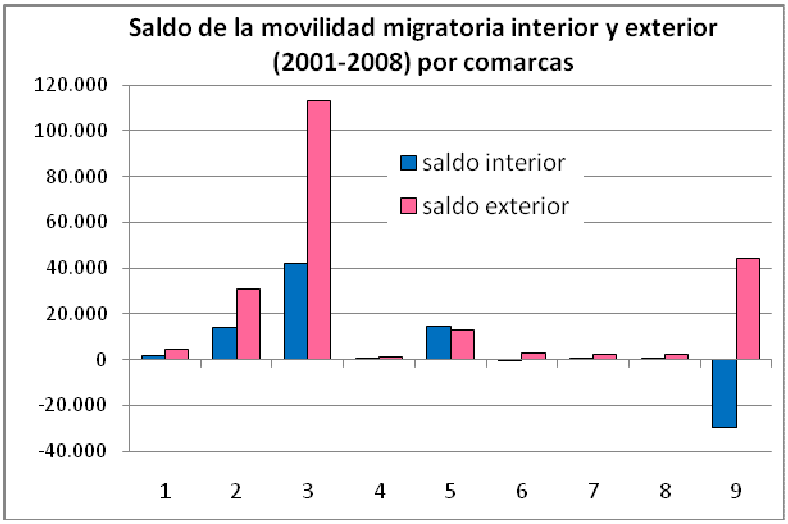

Leyenda del eje horizontal del gráfico

1 Antequera
2 Axarquía y Costa Oriental
3 Costa del Sol Occidental
4 Guadalteba
5 Guadalhorce
6 Ronda
7 Nororma
8 Sierra de las Nieves
9 Málaga

A la vista de la composición de los respectivos saldos migratorios, se detectan ciertos perfiles de las comarcas en cuanto a su atracción reciente.

- La Costa del Sol es la zona de atracción más importante de residentes del extranjero y es también la primera por la cuantía del saldo interior, de otros puntos españoles o provinciales. Un tercio del saldo pertenece a esta movilidad interior.
- La Axarquía y Costa Oriental, a escala menor, reproduce el mismo modelo mixto de predominio exterior.
- Por el contrario, se advierte el diferente perfil del Guadalhorce, que no ofrece la superioridad de las otras comarcas del saldo exterior sobre el interior. El equilibrio entre los dos flujos, comparativamente le perfila como destinataria de inmigraciones interiores.
- El perfil más complejo es el de la capital, el que más difiere de la media provincial. Sus saldos revelan su doble efecto en el población provincial: como zona de atracción (de ahí su crecimiento) y de difusora hacia el espacio periurbano y litoral. De ahí su importante saldo positivo en las migraciones exteriores, que no se refleja en igual medida en su crecimiento, por quedar parcialmente anulado por el saldo negativo de las migraciones interiores (saldo éste que en realidad es positivo con el resto del país y negativo con el espacio próximo).

- Las comarcas interiores se benefician en poca medida de las migraciones interiores que tienen como áreas beneficiadas la zona litoral. En este flujo los saldos son reducidos y ocasionalmente negativos. Lo que las identifica como dependientes en su crecimiento, casi en exclusiva, de la inmigración del extranjero.

3. CAMBIOS EN LAS ESTRUCTURAS SOCIODEMOGRAFICAS: CRECIMIENTO DE LA POBLACIÓN EXTRANJERA

La transformación más importante en las bases sociodemográficas, consecuente con este crecimiento de las inmigración del exterior, es la diversificación de nacionalidades y culturas. La población malagueña, como la española, es hoy más plural y multicultural.

Málaga ha tenido un contingente visible de residentes extranjeros en general muy superior al reflejado en sus censos o al registrado en sus padrones, que respondía en alta medida al perfil de residente turístico proveniente de las zonas europeas de mayor nivel de vida. En el cómputo general, en parte por el subregistro estadístico, en parte por su restricción espacial, no fue elemento importante en la composición de la población provincial. Así en el padrón de 1996 eran poco más de 54.000 los residentes extranjeros provinciales y de localización costera muy concreta.

Respecto a esa estructura, la presencia actual de los residentes extranjeros difiere no sólo en el volumen, sino en la mayor difusión que alcanza en el espacio de la provincia, y también en la complejidad de sus propias estructuras (nacionalidad, edad o sexo), consecuencia de la superposición al modelo tradicional de residente turístico, de la generaliza afluencia de inmigrantes económicos

13. Crecimiento del número de residentes extranjeros empadronados en la provincia

	Número de residentes extranjeros		% de extranjeros en 2009	Aumento extranjeros1996-2009
	1996	2009		
Provincia	54.327	267.824	16,81	213.254

Con la perspectiva de este informe el fenómeno será enfocado en su vertiente sociodemográfica. El objetivo es valorar su crecimiento dentro de los ámbitos comarcales, y definir su composición (tan significativa como expresión de diferentes modelos migratorios, cuya gestión social plantea retos diferentes) con la finalidad de apreciar sus incidencias en la transformación de las estructuras demográficas de la sociedad malagueña actual.

3.1. VOLUMEN Y DISTRIBUCIÓN DE LOS RESIDENTES EXTRANJEROS

En el padrón de 2009 aparecen registrados 267.824 residentes extranjeros. Volumen con incidencia ya importante en la composición de la población provincial sobre la que representa el 16,8%. Esta cifra, tan superior a la de 1996, es en alta medida fruto y parte del crecimiento de los últimos años.

Los extranjeros afincados en la Costa del Sol siguen constituyendo el contingente mayor, de la provincia. Este rasgo estructural no se ha modificado. Pero la novedad, tal como se ha querido reflejar en el gráfico 27 es la presencia visible de extranjeros en todas las comarcas. Una circunstancia que sí es nueva, que responde al saldo migratorio reciente cuyo efecto en

los crecimientos ya se mostrado, y que refleja la mayor dispersión espacial de los extranjeros residentes tradicionales y más aun de los inmigrantes económicos.

Por su número, el gradiente costa-interior del poblamiento se acentúa en el caso de los extranjeros. Los casi 160.000 residentes en la Costa del Sol, (31,86% de la población) empequeñecen la cuantía de las demás comarcas. Sólo la ciudad acumula una cifra de envergadura (43.250) pero no es comparable en su incidencia en la sociedad local, al representar un 7,6% de la población.

Gráfico 27

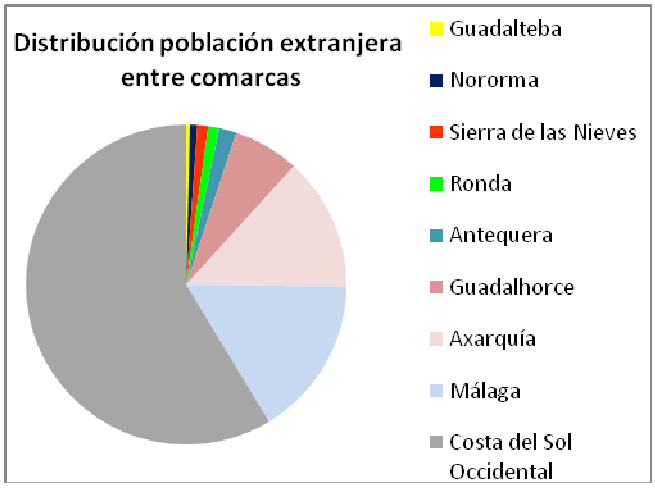

Gráfico 28

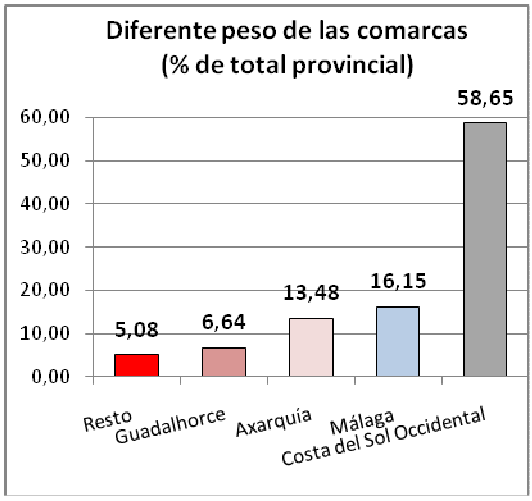

14. Crecimiento del número de residentes extranjeros en las comarcas de la provincia (orden creciente)				
	Número de residentes extranjeros			% de extranjeros en 2009
	1996	2009	Aumento	
Guadalteba	23	1.001	978	3,86
Nororma	6	1.997	1.991	6,70
Sierra de las Nieves	157	2.903	2.746	13,45
Ronda	301	2.986	2.685	5,35
Antequera	138	4.725	4.344	7,23
Guadalhorce	1.444	17.773	16.329	13,57
Axarquía	6.662	36.114	29.452	17,85
Málaga	4.329	43.253	38.924	7,61
Costa del Sol Occidental	41.267	157.072	115.805	31,86

Las cifras por comarcas (volúmenes, crecimiento, y porcentaje sobre la población municipal) se recogen en la tabla 14. Sobre estas cifras, y descontado el hecho primordial en la provincia de la concentración que representa la Costa del Sol, se pueden destacar otras circunstancias muy interesantes en relación a sus cuantías, o a su reciente dispersión.

En orden a la cuantía:

- El aumento extraordinario de la población extranjera en la capital. Un volumen insignificante a finales del siglo XX, se ha convertido en un contingente de 40.000 habitantes en los primeros años del siglo XXI.
- También destacado es el incremento producido sobre la Axarquía, y sobre el Guadalhorce, en esta última de dimensión menor, pero con mayor incidencia en la transformación de la composición de la población residente.

En orden a la difusión espacial:

- La forma en que ha crecido la población residente extranjera en todas las comarcas interiores, desde una práctica inexistencia a la presencia actual de pequeños contingentes que suponen del 3 al 8% de la población local (en orden ascendente: Guadalteba, Nororma, Ronda y Antequera, esta última con 4.344 extranjeros residentes).
- La proyección hacia la montaña de la función residencial turística de ambos ámbitos costeros, en que se cifra parte del crecimiento de la Axarquía, y se refleja como un hecho más reciente en Sierra de las Nieves.

3.2. LA COMPOSICIÓN DE LOS RESIDENTES EXTRANJEROS POR NACIONALIDAD

La apreciación de que el crecimiento de extranjeros de la provincia es consecuencia de la superposición de dos modelos migratorios: el tradicional turístico (meros residentes y activos relacionados con estos mismos negocios) y la nueva y dispar corriente que por las fuerzas que guían sus desplazamientos se han identificado como emigrantes económicos, confiere un interés nuevo a la composición por nacionalidades de los residentes extranjeros. Es evidente que los dos modelos migratorios no tienen una equivalencia exacta con las diferentes nacionalidades, pero pueden tomarse como una aproximación al tema habida cuenta del diferente perfil socioeconómico que ofrecen a escala general[8].

El gráfico 29 muestra la composición por grupos nacionales por continente, o las nacionalidades de representación superior a 12.000 habitantes, y en la tabla 15 se presenta los datos más significativos.

[8] La fuente Encuesta de migraciones (metodología EPA) del INE, permite confirmar un perfil ocupacional diferente para los inmigrantes de la UE, de mayor nivel profesional, empresarios, y en actividades de servicios, frente a los restantes continentes de menor cualificación y predominio como trabajadores no cualificados, en diferentes ramas de actividad incluidos los servicios, pero ampliamente en la construcción la agricultura y la industria.

Gráfico 29

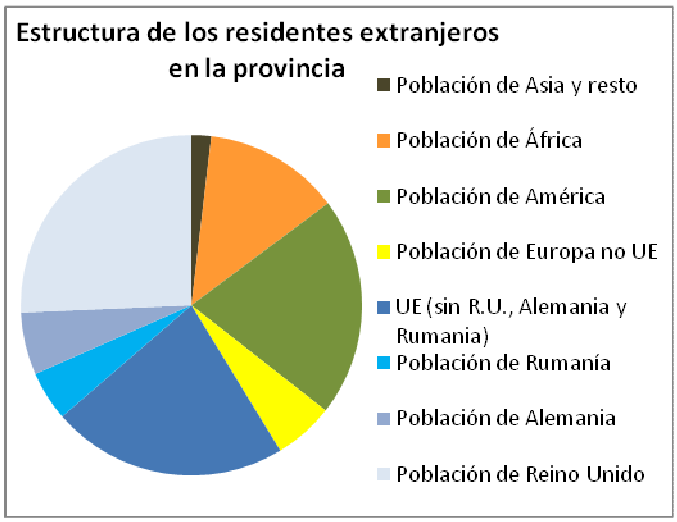

15. Residentes por nacionalidad			
Población extranjera de Europa			169.446
	Unión Europea		154.504
		Reino Unido	67.582
		Alemania	15.591
		Rumanía	12.407
		Italia	10.813
	Fuera de la UE		14.942
Población extranjera de América			54.791
Población extranjera de África			33.978
Población extranjera de Asia y resto			9.609

Se comprueba una estructura por nacionalidades o grupos de nacionalidades más compleja, que no oculta la importancia de las corrientes tradicionales, que vienen alimentadas de tiempo atrás. Así queda claro por el predominio de los extranjeros de nacionalidades comprendidas en la Unión Europea, como conjunto, y más aún porque sea de ingleses el bloque de residentes extranjeros más cuantioso. Sin embargo, algo ha cambiado tanto en la composición del grupo europeo (los rumanos adelantan a italianos y franceses) y sobre todo en la importante presencia de nacionalidad de América (esencialmente de Latinoamérica) y africanas.

Gráfico 30

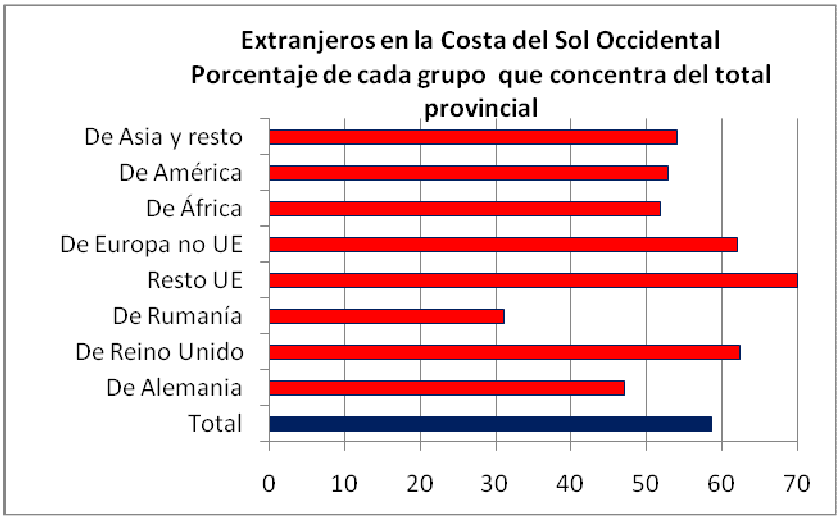

En la composición provincial se refleja como es natural la correspondiente a la Costa del Sol por su gran peso. La proporción que localiza este ámbito en cualquiera de los grupos de nacionalidades que se han considerado excede al 50% con sólo dos excepciones, alemanes y rumanos (gráfico 30). La concentración es mayor al 60% en las restantes nacionalidades

europeas, particularmente elevada en la inglesa (concentra casi al 70% de los residentes en la provincia). En contrapartida concentra en menor proporción a extranjeros de nacionalidades de África o de América y por asimilación a estas, como nuevas corrientes migratorias, una destacada menor contribución en el asentamiento de rumanos.

Respecto a la media provincial, las comarcas de menor peso de extranjeros tienen algunos perfiles más dispares, fuera del rasgo regular (incumplido solo por la capital) de contar como colectivo más numeroso al de nacionalidad inglesa. La estructura por nacionalidad que se recoge en el cuadro 16 permite ver diferencias o peculiaridades locales, tales como el peso más importante de los alemanes en el grupo de extranjeros de la Axarquía, el de los rumanos entre los de Nororma, o el de los africanos entre los extranjeros de la capital provincial.

Para subrayar las peculiaridades de esas diferencias, se presenta en el cuadro17 una relación entre lo que aporta la comarca al total de extranjeros de la provincia y lo que aporta en cada grupo de nacionalidad (mero cociente entre sus respectivos porcentajes sobre el total provincial). Un cociente superior a 1 indica naturalmente una concentración relativa mayor. Sobre el cuadro se ha resaltado en color los cocientes superiores a 1,3 para dirigir la observación a las diferencias relativas mayores.

16. Nacionalidad de los extranjeros (por países, ámbitos supranacionales o continentes según su frecuencia). Distribución porcentual

	Alemania	Reino Unido	Rumanía	Resto UE	Europa no UE	África	América	Asia y resto	Suma
Antequera	1,63	37,86	12,42	9,04	1,38	8,99	27,24	1,29	100
Axarquía	16,89	32,73	5,76	18,20	3,52	7,37	14,28	0,91	100
Costa del Sol Occ.	4,67	26,84	2,45	26,24	5,89	11,19	18,41	1,69	100
Guadalteba	1,00	26,77	15,48	10,49	2,10	11,79	29,67	2,50	100
Guadalhorce	4,38	44,91	10,73	15,30	2,20	9,40	11,43	1,21	100
Ronda	6,56	30,91	10,31	16,44	2,61	9,51	20,60	2,51	100
Nororma	1,15	38,11	23,08	6,36	1,70	8,41	20,48	0,50	100
S. de las Nieves	7,99	38,55	4,58	19,98	2,34	11,23	14,57	0,03	100
Málaga	1,93	1,77	6,75	15,45	8,70	24,85	36,18	3,56	100
Provincia	5,82	25,23	4,63	22,00	5,58	12,69	20,46	1,83	100

17. Perfiles de las comarcas respecto a la nacionalidad de sus residentes extranjeros (Cociente por comarcas del % sobre la provincia del total de extranjeros y el cada nacionalidad)									
	Alemania	Reino Unido	Rumanía	Resto UE	Europa no UE	África	América	Asia y resto	Total
Antequera	0,28	**1,50**	**2,68**	0,41	0,25	0,71	**1,33**	0,70	1,00
Axarquía	**2,90**	**1,30**	1,24	0,83	0,63	0,58	0,70	0,50	1,00
Costa del Sol Occ.	0,80	1,06	0,53	1,19	1,06	0,88	0,88	0,92	1,00
Guadalteba	0,17	1,06	**3,34**	0,48	0,38	0,93	**1,45**	**1,36**	1,00
Guadalhorce	0,75	**1,78**	**2,32**	0,70	0,39	0,74	0,56	0,66	1,00
Ronda	1,13	1,22	**2,23**	0,75	0,47	0,75	1,01	**1,37**	1,00
Nororma	0,20	**1,51**	**4,98**	0,29	0,31	0,66	1,00	0,27	1,00
S. de las Nieves	**1,37**	**1,53**	0,99	0,91	0,42	0,89	0,71	0,02	1,00
Málaga	0,33	0,07	**1,46**	0,70	**1,56**	**1,96**	**1,77**	**1,94**	1,00
Provincia	1,00	1,00	1,00	1,00	1,00	1,00	1,00	1,00	1,00

En relación a la media provincial y al modelo de la Costa del Sol Occidental, hay tres rasgos de interés:

- El perfil de la Axarquía y de Sierra de las Nieves, que reproducen el modelo general de de la costa, pero con una "especialización" más concreta en alemanes.
- El perfil de las comarcas rurales, con "especializaciones" en grupos de fuera de la UE a no ser rumanos.
- El contraste muy acusado que ofrece la capital frente a la Costa. Destaca el perfil de la ciudad por el peso relativo de los grupos de nacionalidades (africanas, americanas, o rumanos) identificables en mayor medida con la inmigración económica.

Fuera de estos perfiles queda el Guadalhorce que comparte el perfil de la capital (destaca el coeficiente de rumanos) y de la costa (coeficiente alto de británicos) apreciándose sus dos áreas de influencia. Y en menor grado la dualidad se percibe en Antequera, por sumarse al comportamiento propio de las zonas rurales, la peculiar atracción residencial de Mollina.

En definitiva se advierte una notable disparidad en la composición social de la población extranjera, por ámbitos comarcales, que pueden también influir en las estructuras demográficas del conjunto de la sociedad, si su procedencia de origen, implica además variaciones en sus respectivas estructuras de edad y sexo. Hipótesis que nos conduce a analizar la composición de edad y sexo de los residentes extranjeros.

3.3. COMPOSICIÓN DE EDAD Y SEXO DE LA POBLACIÓN EXTRANJERA

Debido a que los diferentes modelos migratorios se asocian a caracteres específicos de edad y sexo de los individuos que los protagonizan, cabe esperar que el colectivo de residentes extranjeros tenga rasgos en su estructura demográfica peculiares respecto a los que manejamos como referencia de estructuras normales o medias.

Visto como un agregado, las peculiaridades que ofrece el colectivo extranjero, apenas perceptible en la composición por sexo (aunque existe una diferencia a favor de los varones de muy pequeña significación en sí, aunque significativa en relación a la estructura de los

residentes españoles), son sin embargo muy importante en lo que concierne a la estructura de edad (gráfico 31):

- El rasgo diferencial más sobresaliente es la elevada proporción de los adultos potencialmente activos.
- y más aún se cifra en la proporción de los jóvenes activos. El 47 % de los residentes extranjeros tiene de 16 a 44 años, cifra que duplica la de adultos 45 a 65 años.
- Por lo que respecta a los menores y a los mayores de 65 años son minorías pero no insignificantes, del orden del 10 o 13% respectivamente.

Gráfico 31

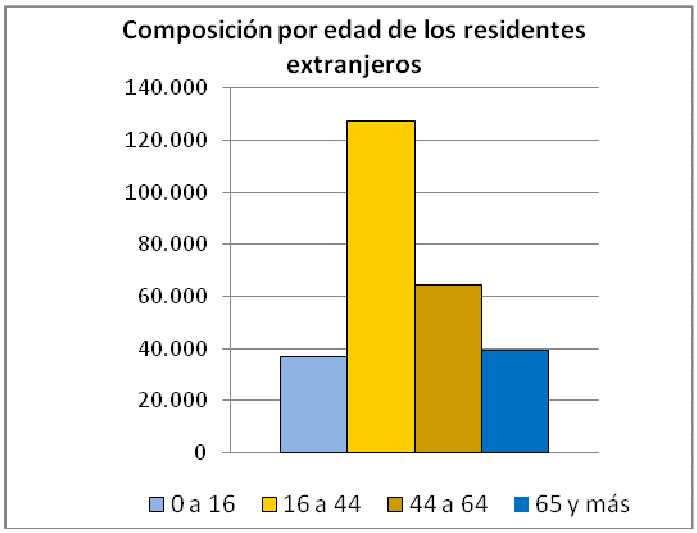

Los caracteres del conjunto de los residentes extranjeros son el compendio de grupos que pueden diferir entre sí sensiblemente, sea por reflejar modelos migratorios distintos, sea simplemente por el periodo transcurrido desde su asentamiento en las localidades de residencia.

Por lo que se refiere a los modelos migratorios, en España está documentada la diferencia en la estructura de edad y sexo de las migraciones latinoamericanas con carácter más familiar, y una proporción mayor de mujeres que parecen actuar como cabeza de puente. Todo lo contrario entre las de origen africano. Hasta hace poco de un altísimo predominio de varones jóvenes que se va mitigando con el paso del tiempo especialmente como proceso de reunificación familiar (más importante en los marroquíes). Son rasgos que igualmente se reconocen en la provincia, y frente a los cuales difiere mucho el perfil actual de los residentes turísticos, con escaso desequilibrio de género, y una diferencia muy específica respecto a los otros grupos extranjeros: no presentar el predominio acusado de los adultos jóvenes.

Sea expresión de estas disparidades internas la forma en que se descompone el casi equilibrio entre extranjeros hombres y mujeres del conjunto provincial, en las dispares sex ratios de las nacionales incluso agregadas por continente. El nivel de la provincia tan solo se reconoce entre los europeos comunitarios. En los restantes, el desequilibrio es común: bien por preponderancia de las mujeres, como es el caso de los grupos de europeos no comunitarios y de latinoamericanos; o contrariamente por un notable predominio masculino que se advierte en los grupos asiáticos, y más intensamente entre los africanos (gráfico 32).

Gráfico 32

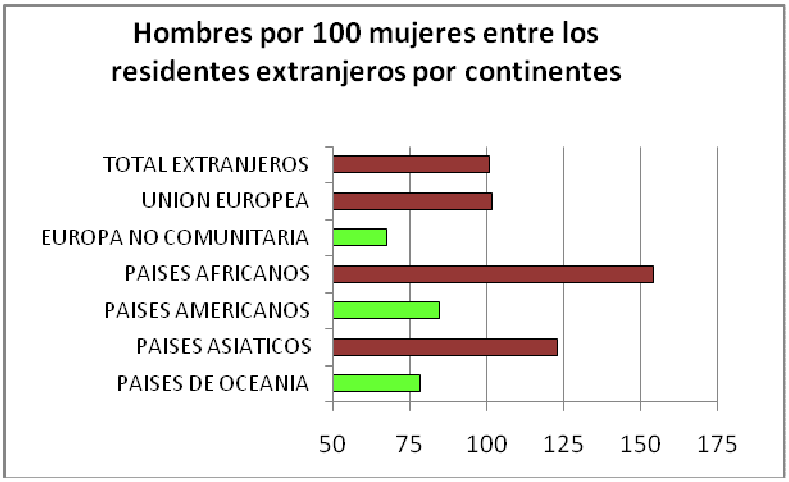

Considerando sus respectivas estructuras en edad y sexo a nivel de continente (gráficos 33 a 36, y la tabla 18), se comprueba que existe una marcada diferencia de los grupos de la Unión Europea (con presencia más equilibrada de todos los grupos de edad y sexo) frente a los sesgos en la composición de los otros colectivos. Si se desciende en la observación a nacionalidades concretas, es natural que se perciban otros matices más. Pero el examen específico de nacionalidades con presencia notable en la provincia confirma una regularidad importante en torno a los rasgos apreciados en los agregados continentales, a los que se ha hecho referencia.

Dentro del grupo americano, la pirámide más joven corresponde al grupo de nacionalidades latinoamericanas (el bloque mayoritario), que además de joven presenta una sex ratio de adultos beneficiosa a las mujeres. Se ha representado su pirámide (gráfico 37) que es suficientemente expresiva, y habría que subrayar que es muy representativa de la de cada nacionalidad que integra; de ellas la más divergente es la del grupo argentino, entre los que se difumina la preponderancia femenina entre los adultos jóvenes.

18. Composición por grupos de edad y sexo de los residentes extranjeros de la provincia, clasificados por continente de origen

	0 a 16 años				16 a 44 años				44 a 64 años				65 años y más			
	Mujer	**Varón**	**Suma**	**Sex ratio**	**Mujer**	**Varón**	**Suma**	**Sex ratio**	**Mujer**	**Varón**	**Suma**	**Sex ratio**	**Mujer**	**Varón**	**Suma**	**Sex ratio**
África	2.797	3.251	6.048	116,23	8.502	14.500	23.002	170,55	1.842	2.397	4.239	130,13	333	356	689	106,91
América	4.164	4.439	8.603	106,60	20.193	15.978	36.171	79,13	4.889	3.677	8.566	75,21	896	555	1.451	61,94
Asia	747	880	1.627	117,80	2.615	3.220	5.835	123,14	782	932	1.714	119,18	123	157	280	127,64
UE	9.218	9.879	19.097	107,17	27.622	27.130	54.752	98,22	23.003	22.488	45.491	97,76	16.585	18.579	35.164	112,02
E. no UE	850	906	1.756	106,59	4.529	2.950	7.479	65,14	2.727	1.401	4.128	51,38	773	806	1.579	104,27
R. mundo	9	5	14	55,56	35	28	63	80,00	27	21	48	77,78	12	16	28	133,33
Total	17.785	19.360	37.145	108,86	63.496	63.806	127.302	100,49	33.270	30.916	64.186	92,92	18.722	20.469	39.191	109,33

Gráfico 33

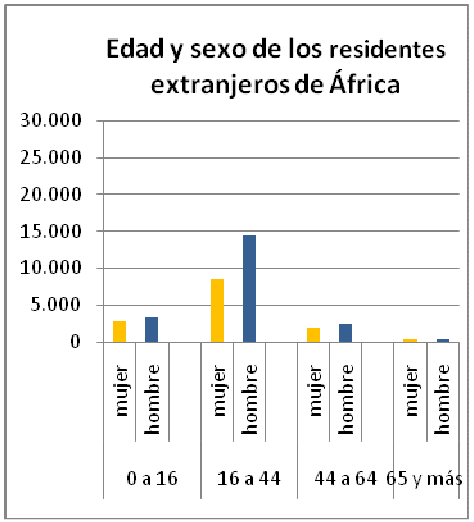

Gráfico 34

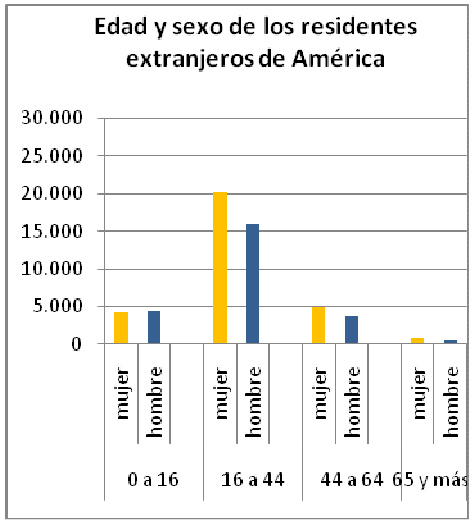

Gráfico 35

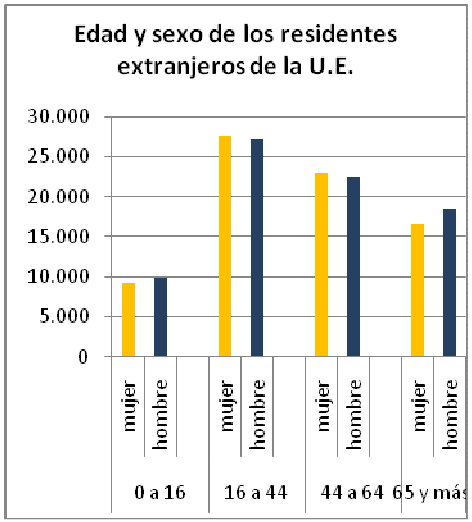

Gráfico 36

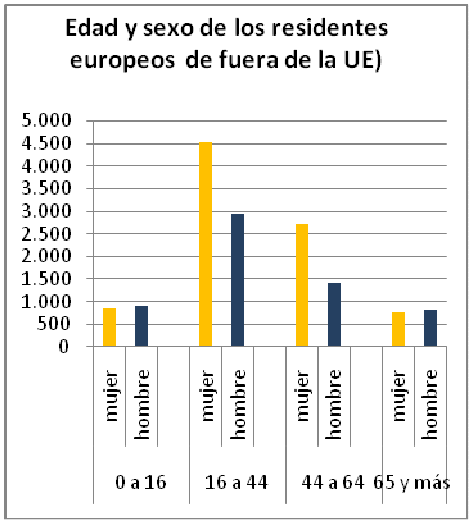

32

Gráfico 37

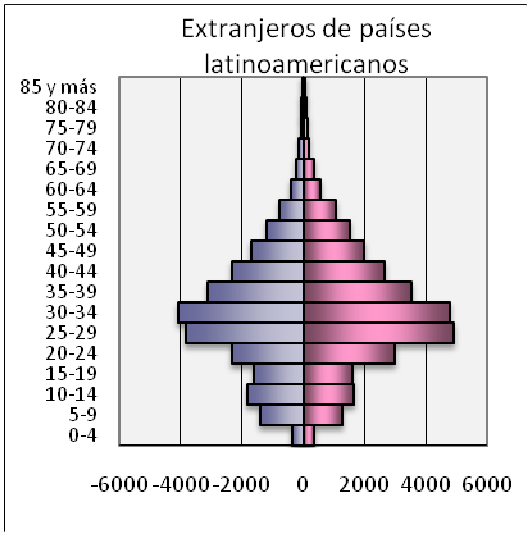

Gráfico 38

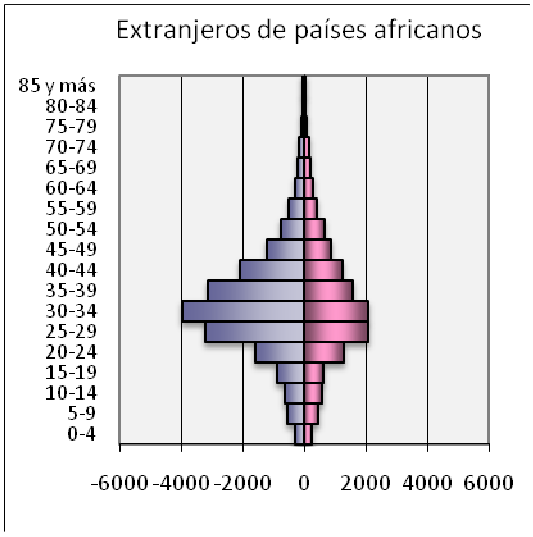

Gráfico 39

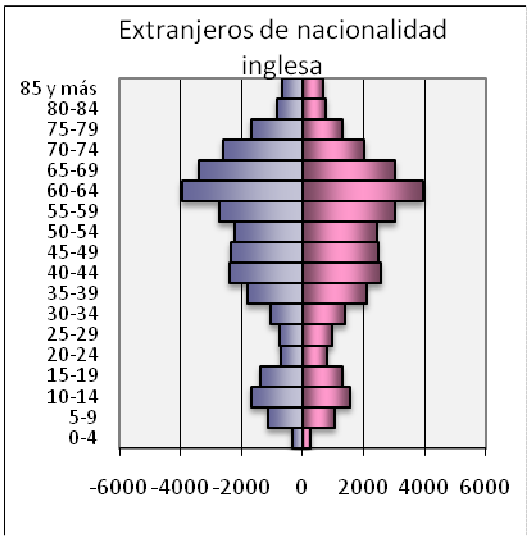

Gráfico 40

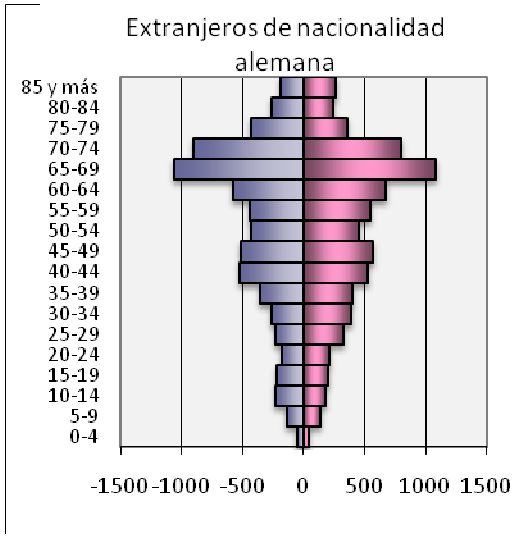

Gráfico 41

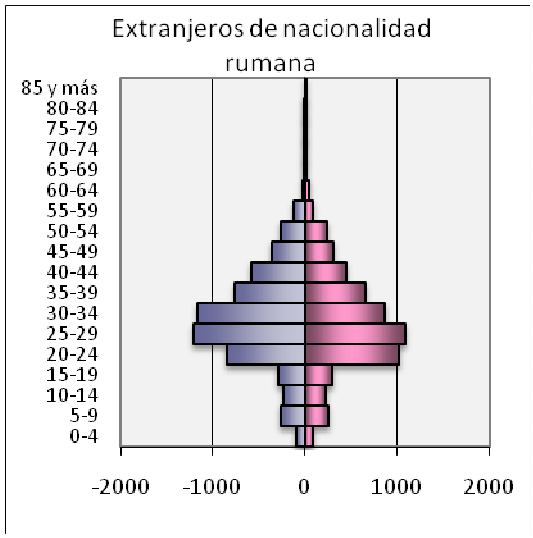

También es muy homogénea la composición de edad y sexo de los grupos nacionales del continente africano (gráfico 38). Aunque en la estructura media se reconoce sobre todo la correspondiente a los extranjeros marroquíes (el grupo mayoritario) el conjunto restante no difiere en los rasgos esenciales. Todos ellos muy concentrados en la población adulta joven y masculina.

Por el contrario, el grupo europeo es menos homogéneo, de modo que las diferencias antes advertidas entre los europeos y los no europeos, se aprecian mejor al considerar entre los europeos, grupos nacionales concretos. Se presentan, por ser grupos mayoritarios, las pirámides de los residentes de nacionalidad inglesa, alemana y rumana (gráficos 39-41). Las diferencias entre la rumana frente a inglesa y alemana, es tan intensa como la que existe entre los grupos mayoritarios ingleses y alemanes con resto de los extranjeros africanos, latinoamericanos o asiáticos. Es decir, entre los europeos se puede reconocer las diferencias derivadas de los modelos migratorios: el tradicional relacionado a la atracción de los espacios turísticos reflejado en pirámides maduras, casi envejecidas, y el de las nuevas oleadas migratorias sean de diferentes países del Este o Rumanía entre los de la UE.

3.4. PERFILES COMARCALES EN RELACIÓN A SUS RESIDENTES EXTRANJEROS

Si se tienen en cuenta las particularidades de los grupos, y al mismo tiempo la distribución desigual de estos grupos entre las comarcas se desprende que la estructura de los extranjeros por edad y sexo pueda diferir bastante entre las comarcas y la media provincial.

En cuanto a la sex ratio, el casi equilibrio de la media comarcal se reconoce en La Costa, la Axarquía y Málaga. El desequilibrio es acusado en las restantes (gráfico 42). En Ronda por un importante sesgo femenino. En las demás es a favor de los varones. Sierra de las Nieves, Guadalhorce y Antequera, tienen un predominio masculino fuerte, pero es Nororma la comarca en que el sesgo masculino de la población extranjera alcanza una intensidad mayor, menos explicable por la nacionalidad de sus asentados, como por el posible filtro de las actividades en la atracción de inmigrantes, hombres o mujeres.

Gráfico 42

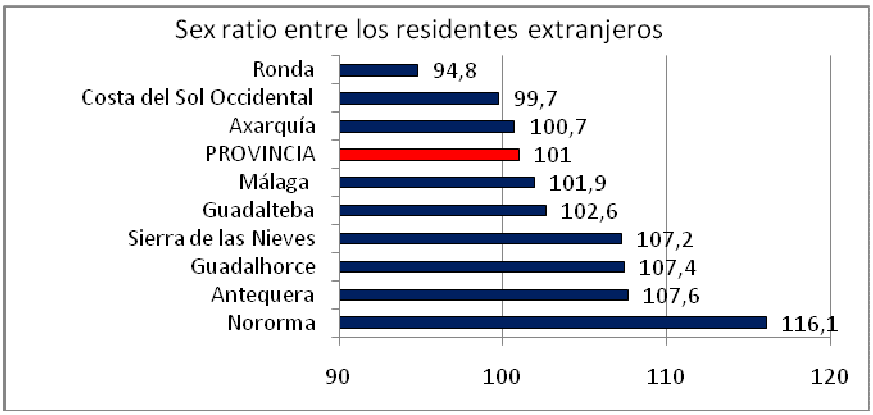

En cuanto a estructuras de edades, las diferencias comarcales son sumamente expresivas. En el gráfico 43 se han ordenado las comarcas en función del colectivo más numeroso que es el de jóvenes adultos de 16 a 44 años. Y este simple orden muestra a los colectivos extranjeros de la Axarquía y Sierra de las nieves como los de mayor envejecimiento, y en el extremo opuesto se presenta el de Málaga como el colectivo más joven.

Hay otro elemento visible en el gráfico lleno de significado: el dispar peso de los ancianos. El perfil de extranjero jubilado se marca especialmente en la Axarquía (el grupo alemán es el más anciano por responder más específicamente a este perfil) y también en la Sierra de las Nieves y la Costa del Sol. El dominio de la inmigración económica y lo reciente de esta corriente justifica el mínimo envejecimiento de la composición de edad de los extranjeros en la capital.

Gráfico 43

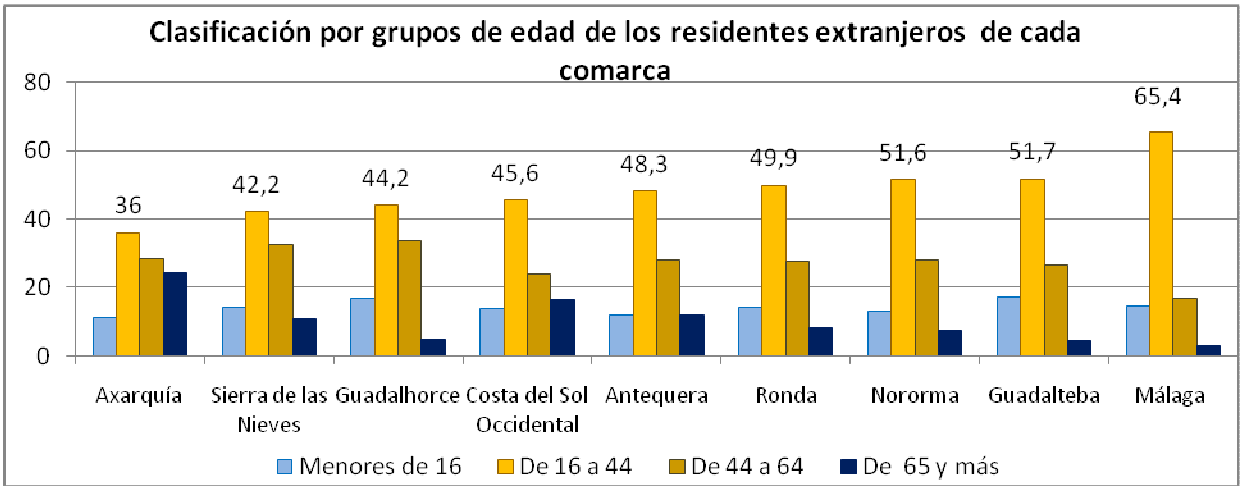

Gráfico 44

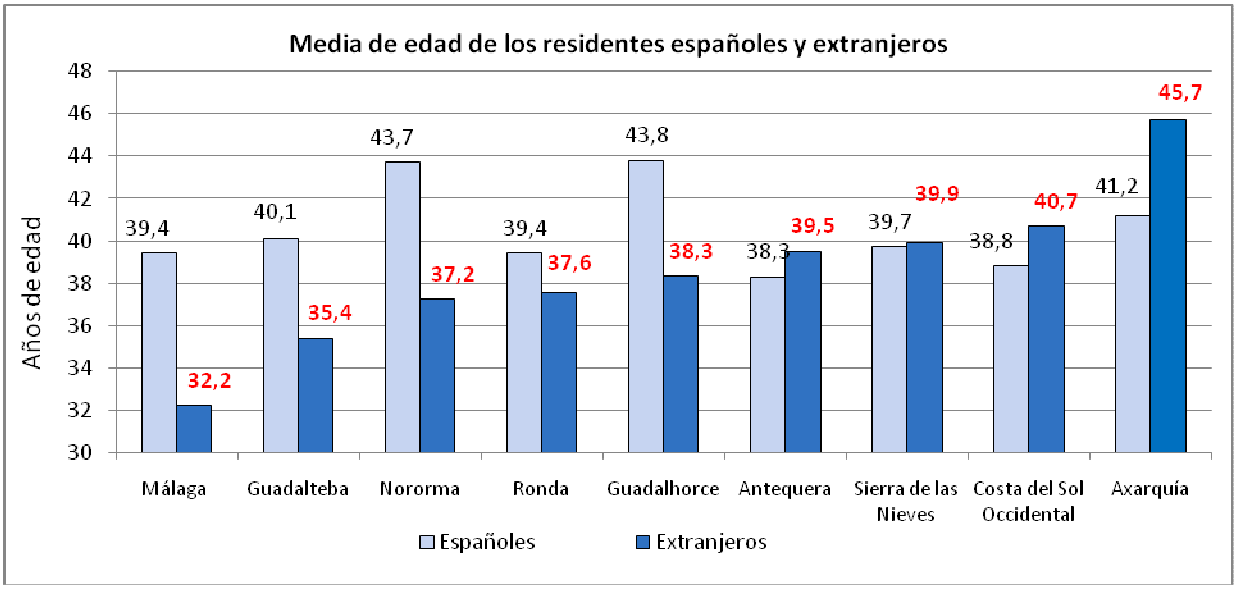

Por último y como resumen de estas diferencias, se ha calculado la media de edad de la población extranjera y española dentro de cada comarca (gráfico 44).Para una visión rápida, el gráfico las presenta por orden de menor a mayor edad media de los residentes extranjeros. Queda tan clara la distinta composición de las edades medias entre los extranjeros "residentes" y los denominados "económicos" (que ejemplifican los extremos de la serie: Málaga y la Axarquía), como el beneficioso efecto de rejuvenecimiento que pudieran aportar no sólo a la capital sino a varias de las comarcas interiores de población española más envejecida.

Es un indicador muy interesante que simplifica los efectos de envejecimiento o rejuvenecimiento que han podido aportar a la transformación de las estructuras de edad de cada comarca. Pero los efectos reales están condicionados por el volumen y su peso en las poblaciones comarcales.

3.5. LAS RATIOS DE EXTRANJERÍA, DIFERENCIAS LOCALES.

Conviene precisar la incidencia de la población extranjera en la composición social de las poblaciones comarcales. Aplicaremos "la ratio de extranjería", número de extranjeros por 100 españoles. El resultado se recoge en el gráfico 45, pues visualmente se advierten muy bien los diferentes niveles en que están afectados los espacios comarcales, no en todo coincidente con el número absoluto.

Gráfico 45

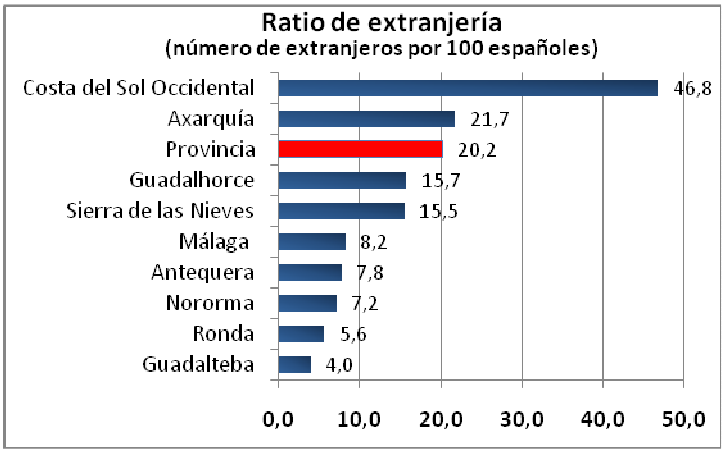

Se pueden advertir tres niveles, y el de la Costa del Sol.

- El superior, acercándose a una proporción de 22 extranjeros por 100 españoles corresponde a la Axarquía- Costa Oriental, como cabe esperar del espacio litoral, pero en realidad reforzado por la atracción como zona residencial de la montaña más rural.
- Un segundo nivel, los que se acercan a la media: Guadalhorce y Sierra de las nieves, ambas a efectos de la irradiación de su entorno (turístico uno, económico otro).
- A un tercer nivel, con índices que apenas llegan a la mitad provincial, se mueven las restantes comarcas, incluyendo también a la capital provincial a pesar de sus más de 40.000 extranjeros.

La Costa del Sol sobrepasa a todos los espacios y más que dobla la media de la provincia. Su población es evidentemente un agregado de diferentes nacionalidades como se resume en la presencia de 47 residentes extranjeros por cada 100 españoles. En ningún otro lugar provincial es un fenómeno tan intenso, y también tan arraigado. De modo que sus efectos no constituyen un accidente nuevo, sino que forman parte de estructuras sociales ya solidificadas.

La distribución dentro de las comarcas es desigualmente regular (gráfico 47). Hay que considerar que la ratio de extranjería de los municipios se mueve entre extremos tan dispares como 1 o 2 extranjeros por 100 españoles relativamente frecuente, al caso extremo de Benahavís donde por 100 españoles hay 143 extranjeros. Esta diversidad se ha recogido en el gráfico 46 (que no incluye a este municipio por motivo de la escala) y como información se incorpora una relación de los municipios con una ratio entre 25 y 100. Su lectura no deja lugar

a dudas sobre el efecto de la Costa del Sol, pero resalta poderosamente el efecto de la atracción residencial de la montaña, y la incidencia de los extranjeros sobre sus reducidas poblaciones.

Gráfico 46

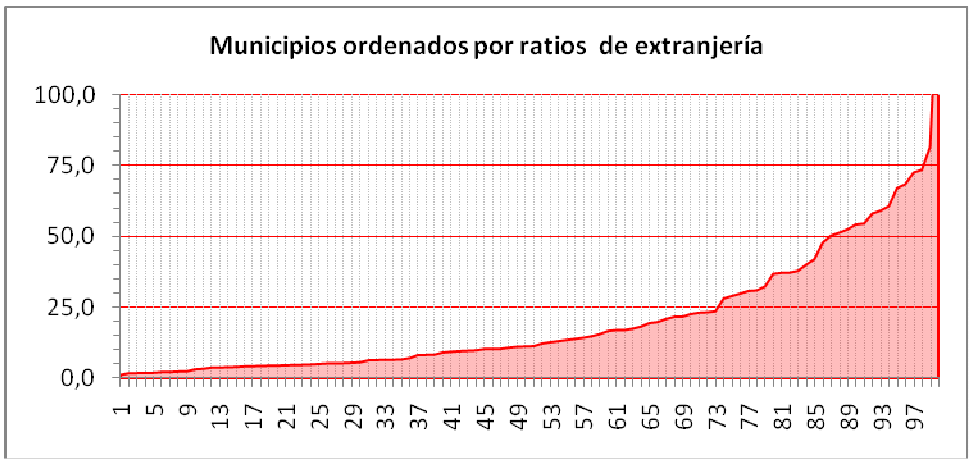

19. Municipios malagueños con ratios de extranjería entre 25 y 100					
Comarca	Municipio	Ratio	Comarca	Municipio	Ratio
Axarquía	Salares	28,1	Axarquía	Frigiliana	50,4
Antequera	Mollina	29,0	Costa del Sol	Casares	51,4
Guadalhorce	Alhaurín el Grande	29,9	Axarquía	Sayalonga	52,6
Sierra de las Nieves	Ojén	30,8	Axarquía	Comares	54,3
Ronda	Gaucín	31,0	Costa del Sol	Fuengirola	54,6
Sierra de las Nieves	Monda	32,4	Axarquía	Sedella	58,1
Costa del Sol	Torremolinos	36,9	Axarquía	Torrox	59,2
Axarquía	Alfarnatejo	37,2	Axarquía	Canillas de Albaida	60,8
Costa del Sol	Marbella	37,3	Axarquía	Viñuela	67,1
Costa del Sol	Estepona	37,9	Costa del Sol	Mijas	68,6
Axarquía	Árchez	40,1	Axarquía	Alcaucín	72,7
Axarquía	Nerja	42,1	Axarquía	Cómpeta	73,6
Costa del Sol	Benalmádena	47,9	Costa del Sol	Manilva	81,7

Gráfico 47

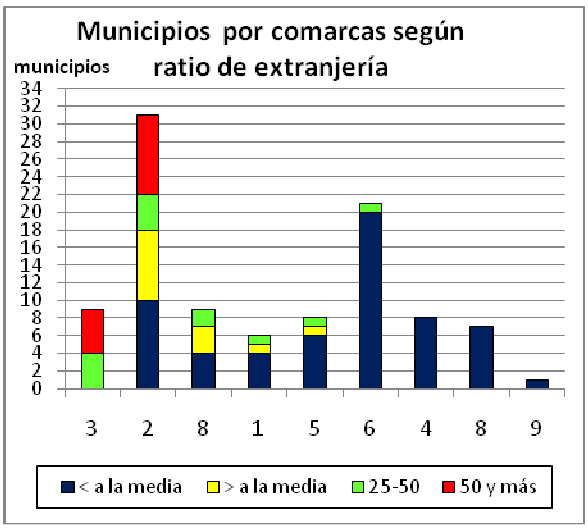

Leyenda eje horizontal
3 Costa del Sol Occidental.
2 Axarquía-Costa Oriental
8 Sierra de las Nieves
1 Antequera
5 Guadalhorce
6 Ronda
4 Guadalteba
8 Nororma
9 Málaga

4. LOS EFECTOS DEL CRECIMIENTO RECIENTE SOBRE LA ESTRUCTURA DEMOGRÁFICA

Las estructura demográfica de las poblaciones españolas, las malagueñas incluidas, han ido evolucionando hacia un progresivo envejecimiento, consecuente con la transformación del régimen demográfico. Por la forma en que incide en sus perspectivas de crecimiento, y particularmente por sus implicaciones socioeconómicas, esta transformación es una preocupación importante de la sociedad avanzada.

En ese contexto en el que el proceso de envejecimiento aparece como el problema de la estructura biológica de mayor repercusión social, el análisis de la estructura de edad y sexo tendrá como objetivo principal documentar los actuales caracteres a través de los indicadores sociales más significativos, con la atención puesta en la influencia que hayan tenido en ellos las condiciones de su crecimiento reciente, y en las consecuencias que puedan desprenderse para sus perspectivas demográficas

4.1. LOS EFECTOS DEL CRECIMIENTO SOBRE LA PIRÁMIDE DE POBLACIÓN

La hipótesis de que la inmigración recibida hubiera provocado un fuerte cambio en la estructuras demográficas parece no sustentarse si se hace una comparativa de los grandes grupos de edad entre 2001 y 2009. La tabla 20 muestra el cambio en el volumen de los efectivos (consecuencia del crecimiento) y también, la estabilidad de las estructuras.

20. Estructura por grandes grupos de edad de 2009 y 2001						
	Habitantes por grupos de edad			% de cada grupo sobre el total		
	0-14	15 – 64	65 y más	0-14	15 – 64	65 y más
2001	215.841	891.163	180.013	16,77	69,24	13,99
2009	255.468	1103.586	231.860	16,06	69,37	14,57

Sin embargo esta similitud en los grandes grupos de edad no puede inducir a pensar que no ha tenido efecto estructural el crecimiento de estos años. Todo lo contrario, ha de valorarse positivamente el que se haya mantenido estable, por su significado como contención del proceso de envejecimiento, e imputarse como efecto positivo al asentamiento de inmigrantes.

Se presenta gráficamente (gráficos 48) el cambio de las estructuras de edad de 1991 a 2001, y la comparación de la estructura de 2009 con la que hubiera existido de haber continuado la tendencia de la década anterior (gráfico 49). Dicho de otro modo, la realidad a 2009 aunque poco diferenciada a la de 2001, es mejor que las expectativas desprendidas del comportamiento demográfico de los años noventa.

La comparación más detallada, por grupos de edad y sexo, permite precisar los cambios recientes más significativos, que visualmente se intuyen en la representación de las pirámides (tabla 20, gráficos 50 y 51).

Gráfico 48

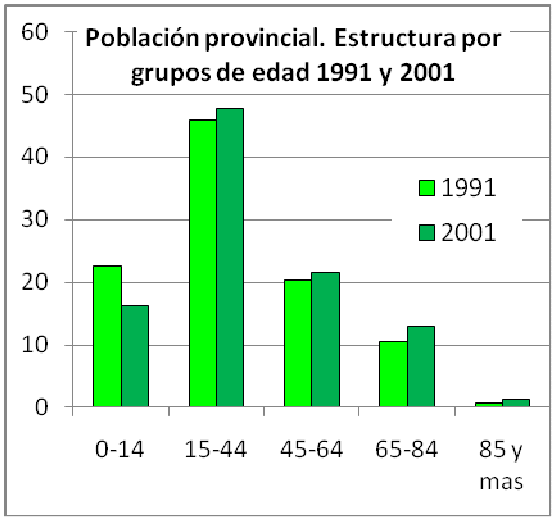

Gráfico 49

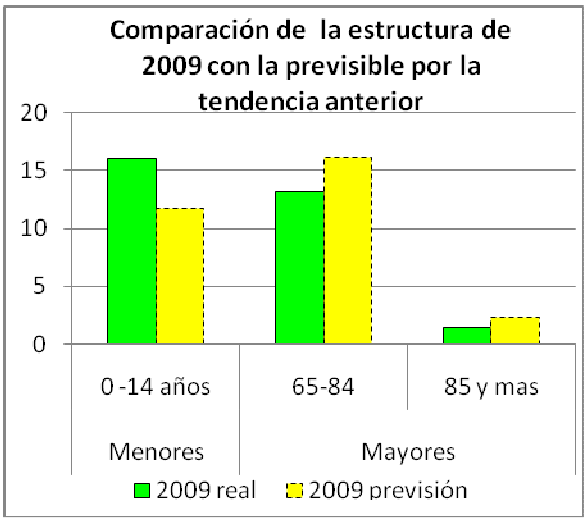

21. Grupos quinquenales de edad y sexo en 2001 y 2009. Total Provincial				
	2001		2009	
	Hombres	Mujeres	Hombres	Mujeres
0-4	35.080	33.266	46.543	43.689
4-9	35.649	34.092	43.609	41.061
10-14	39.882	37.872	41.082	39.527
15-19	45.766	43.500	45.514	42.944
20-24	53.321	51.250	49.956	49.173
25-29	55.383	54.717	62.476	61.626
30-34	53.504	54.102	70.953	69.023
35-39	52.192	53.982	68.869	67.678
0-44	46.258	47.609	65.792	65.857
45-49	38.985	40.811	57.601	58.797
50-54	36.297	37.087	48.288	50.372
55-59	33.462	34.959	41.565	43.440
60-64	27.743	30.235	40.861	42.801
65-69	27.897	31.073	32.844	35.348
70-74	22.292	27.232	27.824	32.174
75-79	15.101	21.238	21.670	27.554
80-84	7.599	12.961	12.071	19.013
y más	4.491	10.129	7.801	15.561
Total	630.902	656.115	785.319	805.638

Gráfico 50

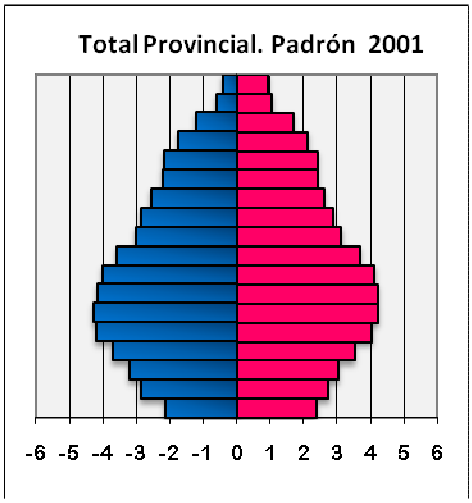

Gráfico 51

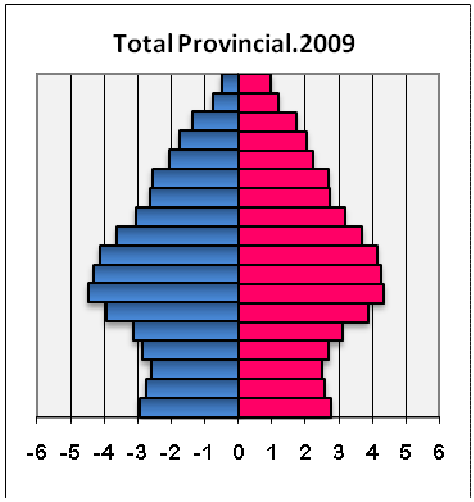

La comparación de las dos pirámides demográficas pone de relieve algunas variaciones entre ellas que por exceder a las transformaciones que imponen el paso del tiempo a una población cerrada (las de probabilidad de muerte y supervivencia) son indicios de los efectos del saldo inmigratorio. En este sentido cabe subrayar tres variaciones positivas:

- El aumento de los adultos jóvenes corrigiendo el estrechamiento a que conducía el mero reemplazo por edad.
- El incremento absoluto y relativo de menores, especialmente de los niños y niñas de 0 a 5 años.
- Reducción del desequilibrio en la sex ratio.

El aumento de los adultos jóvenes por encima del reemplazo por edad.

El perfil de la pirámide dibuja un ensanchamiento en los grupos de edad de más de 20 años, la banda de adultos jóvenes, en que se trasluce el efecto de la inmigración reciente. El efecto queda reflejado en el gráfico 52 en el que se presenta una aproximación a cómo contribuyen los aportes inmigratorios a rellenar la pirámide de edad de las edades activas jóvenes, de modo que la progresión hacia una pirámide en forma de urna se ha contenido, entre 2001 y 2009, por aportes inmigratorios en los tramos de 15 a 44 años, y más intensamente en la de 20 a 40 años.

Gráfico 52



Aumento de los niños

Superando ampliamente el crecimiento medio del conjunto de la población, el estrato de edad de 0 a 4 años ha aumentado en valor absoluto de 68.346 a 90.189 menores entre 2001 y 2009.

22. Incremento de los menores de 5 años en la población provincial			
Año	2001	2009	Aumento
Número de menores de 0-4 años	68.346	90.189	32,0%

Un crecimiento que parcialmente queda explicado por la situación económica y la dinámica interna de la población ya asentada, que se beneficia, en época de bonanza, de incluir en sus

estratos de mayor fecundidad específica a las últimas generaciones muy numerosas, nacidas a final de los setenta. Pero también en el aumento de los nacimientos se deja sentir el progresivo incremento de mujeres inmigrantes jóvenes, cuyo efecto se refleja en el número de nacidos de madre extranjera registrados en estos años. Su crecimiento progresivo ha llevado ya en 2008 a representar uno de cada cinco nacimientos en la provincia (tabla 22).

El incremento de este grupo de edad que tiene un leve reflejo en la base de la pirámide provincial no se aprecia en la totalidad de las pirámides comarcas (recogidas en el apéndice). En el gráfico 53 se presenta, por comarcas, el porcentaje de variación de este grupo en 2009 sobre 2001. La falta de homogeneidad es notable: dos de las comarcas, Nororma y Guadalteba, no se han beneficiado de este crecimiento por la base, y también es apenas apreciable en Sierra de las Nieves. Por debajo de la media provincial están igualmente Ronda y Antequera. En definitiva, el aumento más sensible corresponde a la zona litoral, Guadalhorce e incluso a la capital provincial.

23. Número de nacimientos por nacionalidad de la madre (2001-2008)

	Número de nacimientos			% de nacidos de madre extranjera
	Total	Por nacionalidad de la madre		
		Española	Extranjera	
2001	14.255	13.263	992	6,95
2002	14.664	13.258	1.406	9,59
2003	15.862	14.015	1.847	11,64
2004	16.589	14.351	2.238	13,49
2005	17.230	14.769	2.461	14,28
2006	17.998	15.157	2.841	15,78
2007	18.324	14.882	3.442	18,78
2008	19.015	15.223	3.792	19,94

Gráfico 53

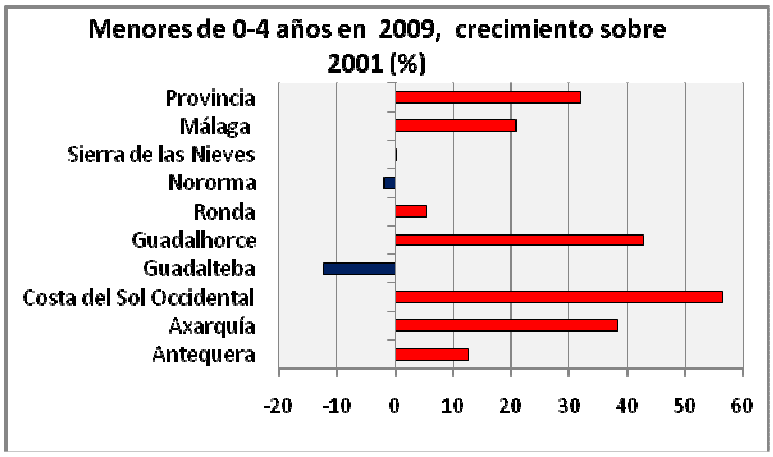

Indagando si las diferencias responden a pautas culturales (la fecundidad está más cerca de ellas que la natalidad) se ha buscando una aproximación a posible diferencias en la fecundidad entre las localidades, a través de la ratio niños/ mujeres en edad fértil. Los valores están representados en el gráfico 55.

La divergencias comarcales entre la tasa de niños y la de la ratio niños por mujeres en edad fértil, muestra que esta última es de distribución más homogénea y resta importancia a las posibles diferencias en los modelos de fecundidad. Como cabe esperar son consecuencia de la propia estructura biológica, en concreto de la mayor o menor proporción de mujeres jóvenes entre el colectivo de mujeres en edad fértil.

Gráfico 54

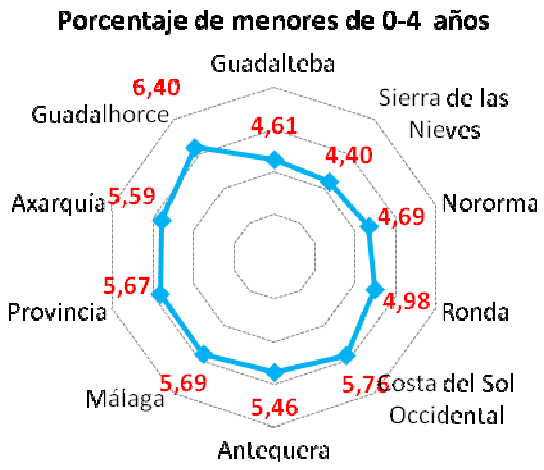

Gráfico 552

Cambio en la sex ratio: aumento de los varones

En el conjunto de la población provincial, los últimos años han tenido un efecto positivo de nivelación en su desequilibrio entre sexos, disminuyéndolo en punto y medio. En 2001, la sex ratio era 96, y en 2009 se ha elevado hasta 97,5. La proporción superior de los varones entre los residentes extranjeros puede invocarse para relacionar esta modificación con la inmigración. Su efecto es sin duda positivo en este proceso, pero su justificación no radica sólo en eso.

Gráfico 36

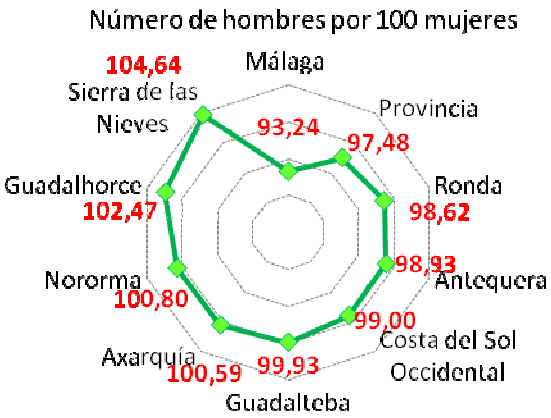

Gráfico 57

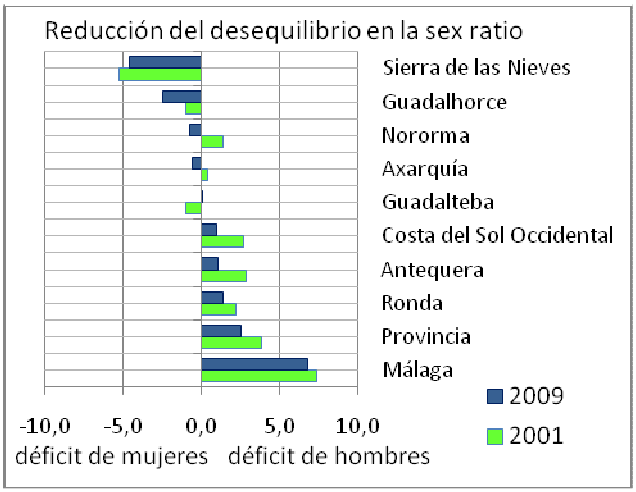

Las disparidades de los valores de la sex ratio suelen responder a dos factores esenciales. El primero, el nivel de envejecimiento, debido a que mayor longevidad femenina incrementa el déficit de varones a causa de mayor número de ancianas que de ancianos. El segundo factor explicativo tiene relación con la movilidad femenina, debido a la tendencia mayor de las mujeres a emigrar a ámbitos urbanos por motivos socio laborales, por lo que las áreas de ruralidad más profunda tienen a una sex ratio positiva, por déficit de mujeres. En consecuencia, al mismo nivel de envejecimiento, las ciudades o los ámbitos más urbanizados concentran más mujeres. No obstante el desequilibrio contrario de otros modelos migratorios (los grupos de nacionalidades africanas, por ejemplo), pueden interferir en estas referencias básicas.

Si observamos los datos sobre el gráfico 56, podemos advertir que a fecha de 2009 hay cierto equilibrio entre las comarcas, pero existen dos destacadas desviaciones respecto a la media. Ambas en consonancia con las existentes en envejecimiento. Una es la que presenta la capital provincial, con un elevado déficit de varones que se corresponden bien con los efectos de los dos factores apuntados (abundancia de ancianas y atracción de mujeres). La otra desviación, en este caso por el excedente de varones, la constituye Sierra de las Nieves y cabe invocar que es expresión de la emigración tradicional femenina, sumada a la población extranjera que en esta comarca tienen una sex ratio muy favorable a los varones.

En realidad la interpretación social de la sex ratio precisa su observación a diferentes edades habida cuenta que es un indicador cuya referencia de "normalidad" varía de acuerdo a los grupos de edad. Por la específicas diferencias en las tasas de mortalidad de hombre y mujeres, (gráfico 58) se da como normal una sex ratio positiva en las edades infantiles (por el número mayor de niños al nacer) que desaparece ya en los adultos jóvenes y se torna en claro déficit en los mayores.

24. Sex ratio por grupos de edad en 2001 y 2009

	Sex ratio en 2001			Sex ratio en 2009		
	0-14	15-64	65 y +	0-14	15-64	65 y +
Antequera	104,5	101,0	75,8	102,9	103,0	90,7
Axarquía	106,0	101,9	83,5	106,3	102,8	97,0
Costa del Sol Occidental	105,1	97,6	86,5	106,6	99,2	100,7
Guadalteba	100,9	105,8	84,9	96,9	106,8	91,2
Guadalhorce	104,7	103,7	83,5	106,5	104,5	97,0
Ronda	98,3	104,2	77,0	102,3	104,2	89,1
Nororma	105,8	103,7	78,4	108,6	107,0	89,3
Sierra de las Nieves	100,2	112,7	87,3	96,9	111,7	99,3
Málaga	106,1	96,2	64,6	105,4	97,1	76,9
Provincia	105	99	75	106	100	90

Gráfico 58

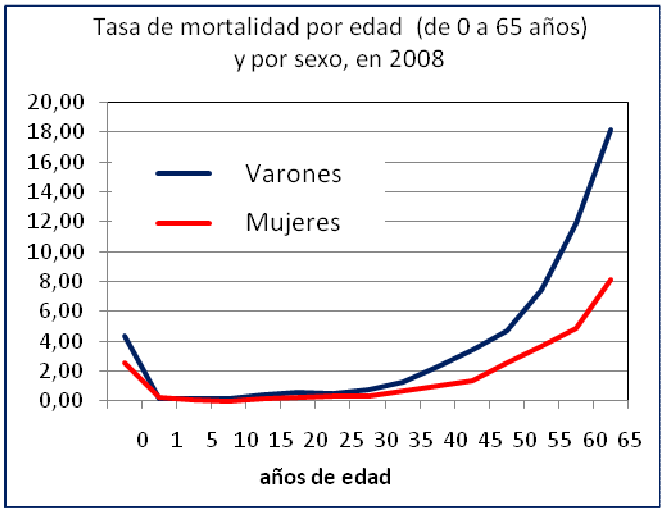

En la tabla 24 se hace una comparativa de la sex ratio por grupos de edad entre 2001 y 2009. Ambas se ajustan a la estructura esperada, con un exceso muy abultado de población femenina en la población de más de 65 años. Pero cabe subrayar que el cambio más efectivo entre las dos fechas es en la sex ratio de los mayores que evoluciona de 75 a 90; un notable avance hacia el equilibrio. En definitiva se va reflejando el efecto de la longevidad masculina que va acortando distancias con la esperanza de vida de las mujeres.

Fruto de esta tendencia y del aporte de sesgo masculino de los extranjeros, los desequilibrios en la composición de la población entre hombres y mujeres hoy es más reducida que en 2001

4.2. TENDENCIA AL ENVEJECIMIENTO

La longevidad como un logro de las sociedad avanzada (progresos contra la muerte) no debe considerase un problema en sí mismo, sino una transformación social a la que la propia sociedad ha de hacer frente, propiciando las reformas socioeconómicas pertinentes (atención a la tercera edad, política de pensiones etc.).
Pero es cierto que un avanzado envejecimiento implica un anómalo desequilibrio demográfico, que pone en peligro su reposición a un cierto plazo. Este problema demográfico solo es real en el contexto de una población geográficamente acotada, en la media que sea más baja la probabilidad de su corrección por un saldo migratorio positivo entre los jóvenes. Lo cual condena especialmente a los pequeños asentamiento rurales, o alejados de las áreas más dinámicas.

El crecimiento reciente ha supuesto una ligera contención en el proceso de envejecimiento al introducir adultos jóvenes que han generado aumento también de los nacimientos. Pero los factores que impulsan el proceso de envejecimiento (las reducidas tasas de fecundidad y el aumento de la esperanza de vida) no se anulan con estos aportes. En definitiva, el problema del envejecimiento aumenta, a pesar de todo.

Hay dos formas de abordar la valoración del envejecimiento. Una, por su peso en el conjunto de la población, lo que denominamos tasa o peso de vejez, que es una valoración directa de este contingente de personas para determinar su significado como colectivo (sea como

consumidor, como demandantes de servicios). Otra, consiste en su valoración en función de la población joven, por su natural significado como reemplazo generacional en la óptica de las perspectivas demográficas.

Una y otra medida debe de valorarse con referencia al contexto de los modelos demográficos de nuestro entorno y nuestro tiempo. Pero las posibles ventajas comparativas no deben ocultar la problemática objetiva que pueda detectarse.

El peso de la vejez

El peso de la vejez se mide de manera muy directa por su proporción en el conjunto de la población (tasa de vejez). Al considerar la estructura de edad se advirtió que representa un 14,7 por ciento. En términos comparativos, con la referencia de la población española, la provincia con dos puntos porcentuales menos mantiene un nivel de envejecimiento moderado, casi saludable; pero a efectos demográficos (por encima de diez su peso se suelo considerar alto para una estructura regular) la provincia dista ya mucho de tener una población joven. Además, esta relativa ventaja de la provincia, no es aplicable a todos los ámbitos comarcales pues cabe adelantar que el envejecimiento es un problema de diferente magnitud a escala de comarcas y localidades.

La comparación con 2001 muestra que la tasa de vejez aumentó muy levemente, pero no así el volumen efectivo de los ancianos. Éste ha crecido un 24% entre 2001 y 2009.

25. Evolución de la estructura de la población anciana

Grupos de ancianos (edad)	Total			Hombre			Mujeres		
	2001	2009	% mas	2001	2009	% mas	2001	2009	% mas
De 60 a 75	110.082	128.190	16,4	50.938	60.668	19,1	59.144	67.522	14,2
De 75 a 85	59.261	80.308	35,5	23.797	33.741	41,8	35.464	46.567	31,3
Más de 85	17.542	23.362	33,2	5.538	7.801	40,9	12.004	15.561	29,6
Total	186.885	231.860	24,1	80.273	102.210	27,33	106.612	129.650	21,6

Gráfico 59

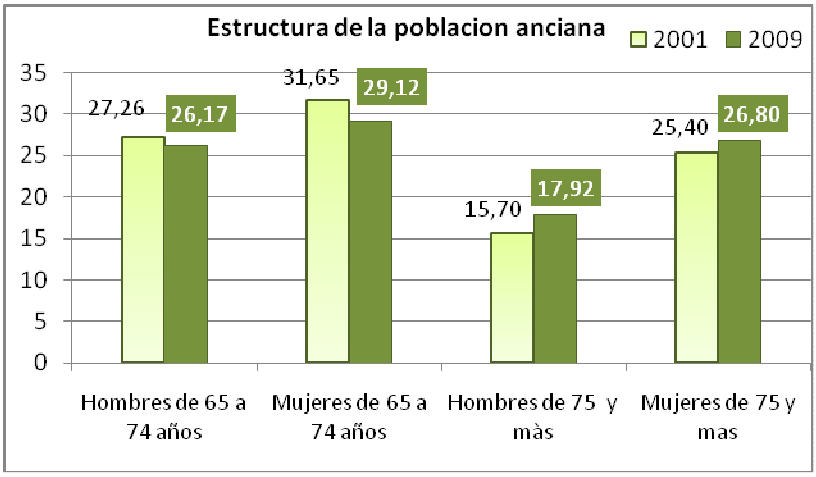

Además ese incremento va acompañado (como corresponde al avance de la esperanza de vida) de un progresivo envejecimiento de los mayores. Aumenta así entre ellos la proporción de los de más edad (suelen denominarse "mayores mayores" y diferenciarse estadísticamente en función de su presumible mayor nivel de dependencia). Las cifras que cuantifican lo dicho, recogidas en la tabla 25, son suficientemente explicitas. Una llamada de atención, por guardar relación con lo apuntado a propósito de la sex ratio: porcentualmente el incremento mayor ha sido el de los varones ancianos.

Por lo que respecta a las diferencias comarcales, los cambios de las tasas operados en la última década son moderados y en cualquier caso no han desdibujado las diferencias estructurales preexistentes entre ellas. En efecto, como se observa en gráfico 60, la variación de la tasa entre 2001 y 2009 es insensible en unas (Antequera, Ronda, Nororma, Sierra de las Nieves); negativa incluso en la comarca del Guadalhorce, de modo que la costa y la capital son las que han sostenido el incremento relativo

Gráfico 60

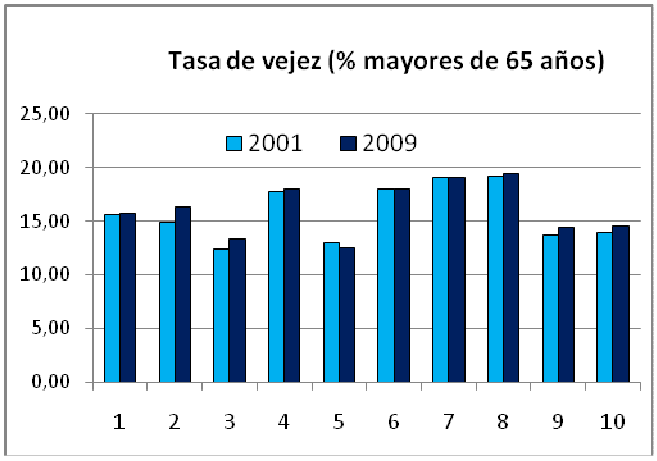

Leyenda del eje horizontal del gráfico

1 Antequera
2 Axarquía y Costa Oriental
3 Costa del Sol Occidental
4 Guadalteba
5 Guadalhorce
6 Ronda
7 Nororma
8 Sierra de las Nieves
9 Málaga
10 Media provincial

.

De mayor calado son las diferencias efectivas que ofrece el peso de la vejez en las comarcas, expresivas de sus divergencias en las trayectorias demográficas del siglo XX, que se presentan con más claridad en el gráfico 61.

26. Ranking en la tasa de vejez	
Sierra de las Nieves	19,38
Nororma	19,12
Guadalteba	18,05
Ronda	17,98
Axarquía	16,36
Antequera	15,70
Provincia	**14,57**
Málaga	14,45
Costa del Sol Occidental	13,34
Guadalhorce	12,50

Gráfico 61

De las tasas se deprende que la ventaja comparativa de la provincia sobre la media española está superada por las comarcas del Guadalhorce y Costa del Sol, y equiparada por la ciudad. Por el contrario desaparece en las restantes comarcas interiores, con pesos tan notables como más del 19% en Nororma y Sierra de las Nieves. Los extremos en la provincia los marcan el 12,5% de la comarca del valle del Guadalhorce y el 19,3 8 de Sierra de las Nieves (tabla 26)

El índice de envejecimiento

El significado demográfico del peso de la vejez está vinculado al peso de los menores. El envejecimiento es una suma del ensanchamiento de la cabecera de la pirámide y de la contracción de su base, es decir efecto combinado de la longevidad y la baja natalidad**.** Por eso es muy significativo el índice de envejecimiento, expresión del número de ancianos (mayores de 65 años) por 100 menores de 15 años.

27. Ranking en la tasa de menores	
Guadalhorce	18,2
Antequera	16,4
Costa del Sol Occidental	16,2
Provincia	**16,1**
Málaga	15,8
Axarquía	15,7
Ronda	15,2
Nororma	14,9
Guadalteba	14,9
Sierra de las Nieves	13,9

Gráfico 62

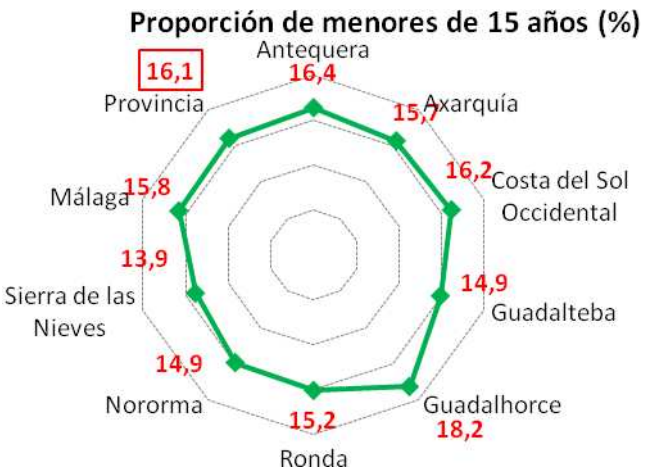

Bajo este índice y en comparación a España, la ventaja malagueña todavía se acentúa (los valores son de 113 y 90, respectivamente). Se debe a que la tasa de los menores en Málaga (al contrario que la de mayores) excede por dos puntos a la media española. Pero objetivamente el índice malagueño denuncia un envejecimiento alto, ya que no se puede propiciar la reposición de la población.

A través del índice de envejecimiento se descubren contrastes significativos entre los espacios comarcales. En su diferente gravedad se reconoce los disparidades existentes en el peso de la vejez y las que añaden la tasa de juventud, pues a pesar de sus menores contrastes, (las tasas de menores de 15 años, se acercan al valor medio de la provincia, con la salvedad de la comarca de Guadalhorce que difiere del resto con un saludable 18%) son generalmente de sentido inverso (gráfico 62).

Como resultado el índice de envejecimiento varía en una horquilla formada por el Valle del Guadalhorce (un valor de 68,8) como la comarca menos envejecida y Sierra de las Nieves con un índice muy alto, 139. Los valores se recogen en el gráfico 57. Se advierte que por debajo de la media provincial están las comarcas de Guadalhorce y la Costa del Sol

Occidental, todas las demás (incluida la capital) exceden la media provincial. Y rebasan ampliamente la media española las comarcas de interiores de Ronda, Guadalteba, Nororma y como se ha señalado, Sierra de las Nieves, claramente envejecidas.

28. Ranking por índice de envejecimiento	
Sierra de las Nieves	139,57
Nororma	128,46
Guadalteba	121,25
Ronda	118,66
Axarquía	104,16
Antequera	95,70
Málaga	91,39
Provincia	**90,76**
Costa del Sol Occidental	82,39
Guadalhorce	68,69

Gráfico 63

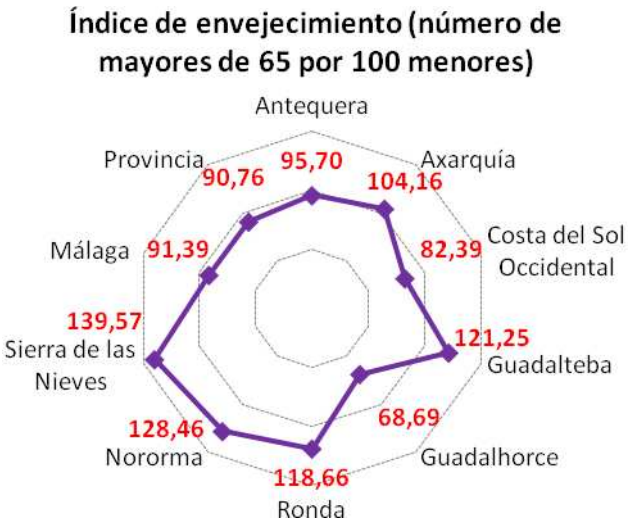

Los índices comarcales, como valores agregados que son, encubren sin duda situaciones de gravedad mucho mayor (gráfico 63). Para dimensionar la realidad de este posible problema es preciso echar una mirada a nivel de municipios. El resultado es el gráfico 64.

Gráfico 64

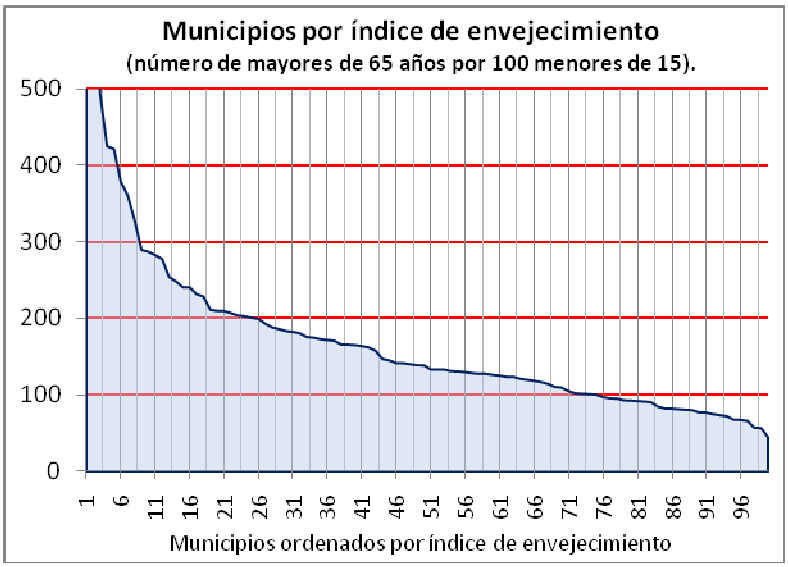

Se han ordenado los 100 municipios de la provincia por su índice de envejecimiento (gráfico 64) y las disparidades advertidas son realmente importantes. En su recuento aparecen 25 municipios con índices de envejecimiento superior a 200, que calificamos de extremo, y otros 50 municipios más en los que los ancianos superan en número a los menores. El resto, un 25% de los municipios provinciales, registran índices inferiores a 100, pero realmente sólo los ocho que tienen valores de 75 o menos, podrían identificarse como de bajo envejecimiento.

Los contrastes a esta escala local son extraordinarios. Al menos ocho municipios tienen índices por encima de 300, con un tope (que escapa a la escala del gráfico) cercano a 800; poblaciones como las de Alpandeire o Pujerra, donde hay de 7 a 8 ancianos, por cada menor de 15 años. Son situaciones poco comparables con los pocos municipios con índices menores a 75; poblaciones como Alhaurín de la Torre o Rincón de la Victoria, en las que todavía se cuentan casi dos menores por un anciano. Como testimonio en la tabla 28, se presenta la relación de los municipios que destacan en la provincia, con los índices más extremos.

29. Relación de los municipios con los valores más dispares de envejecimiento

Con índices superiores a 300	Pujerra	784,62	Con índices inferiores a 75	Benahavís	73,58
	Alpandeire	772,73		Estepona	72,19
	Parauta	493,33		Marbella	67,66
	Atajate	425,00		Alhaurín el Grande	67,43
	Salares	421,43		Manilva	66,15
	Faraján	378,26		Cártama	57,16
	Sedella	360,78		Rincón de la Victoria	56,78
	Genalguacil	328,26		Alhaurín de la Torre	44,60

La homogeneidad interna de las comarcas es variable. Para dar cuenta de ello se ha recogido (gráfico 65, con los datos adjuntos), el número de municipios por cada comarca según la categoría de su envejecimiento.
Las más homogéneas son Nororma y Sierra de las Nieves (la primera totalmente uniforme, a nivel de envejecimiento muy alto, y la segunda igual, pero incluye una excepción). Sigue Ronda divida entre dos categorías, los de muy alto envejecimiento, o los de envejecimiento extremo (éstos son más), y Antequera en su caso dividida entre las categorías de envejecimiento muy alto, y los de envejecimiento medio (éstos en mayor medida). Las restantes son internamente más heterogéneas. La que incluye la máxima diversidad es lógicamente la Axarquía como cabe esperar de su doble sistema, litoral y montañoso, que le hace incluir algunos de los extremos provinciales: Rincón de la Vitoria, de los más jóvenes, y en el extremo opuesto Sedella o Salares.

Gráfico 65

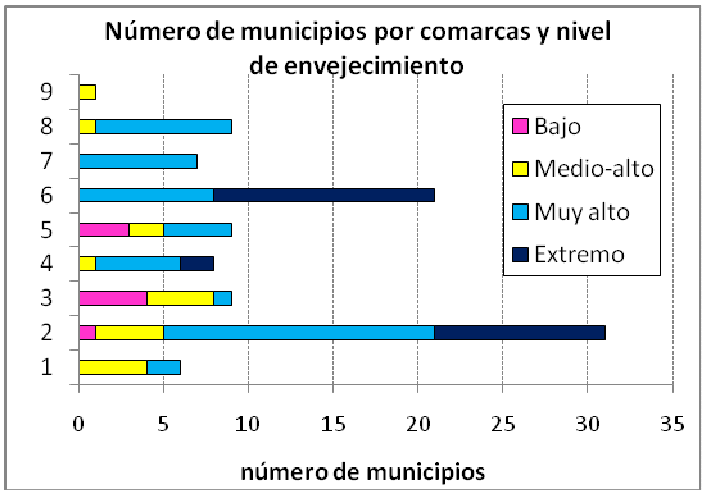

Leyenda del eje vertical del gráfico		Municipios por índices				Total
		Bajo	Medio Bajo	M. alto	Ext.	
1	Antequera	0	4	2	0	6
2	Axarquía	1	4	16	10	31
3	C. del Sol	4	4	1	0	9
4	Guadalteba	0	1	5	2	8
5	Guadalhorce	3	2	4	0	8
6	Ronda	0	0	8	13	21
7	Nororma	0	0	7	0	7
8	S. de las Nieves	0	1	8		9
9	Málaga		1			1

Conviene tener presente que a pesar del elevado envejecimiento del 75% de los municipios, este rasgo no caracteriza a población provincial (se he visto que ofrece un índice de 90), debido al predomino entre ellos de los de menos volumen demográfico. La población que suman estos municipios (en torno 300.000 habitantes), queda superada sobradamente por la de los ocho municipios de bajo envejecimiento (tabla 29).

30. Población de los municipios según índice de envejecimiento

Valor del índice	Municipios	Habitantes
>200 (extremo)	25	21.197
100-200 (alto)	50	288.355
75-100 (medio-alto)	17	946.703
<75 (bajo)	8	336.813
Total	100	1.593.068

4.3. TASAS DE DEPENDENCIA

Un rasgo estructural que se revela muy estable en el periodo es la tasa de dependencia (número de personas en edades teóricamente no activas, por 100 personas que por edad son potencialmente activas) acorde con la escasa transformación que pudo apreciarse en la estructura por grandes grupos de edad, sobre los que se basa su medida. El valor medio es de 44 dependientes por 100 adultos de 15 a 65 años.

Gráfico 66

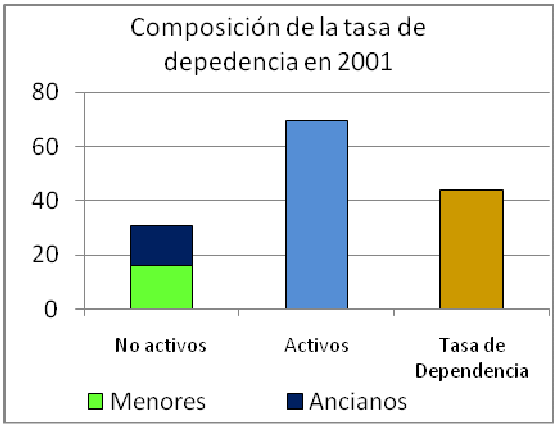

Gráfico 67

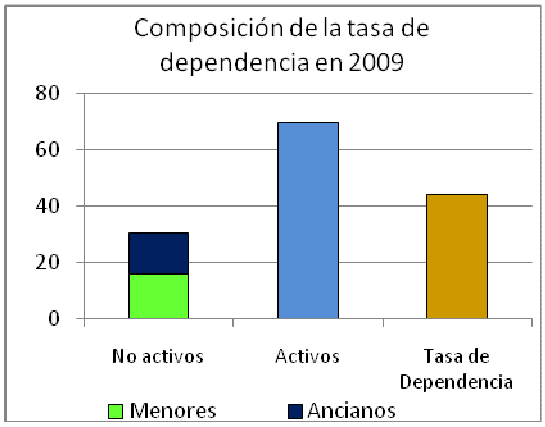

Gráfico 68

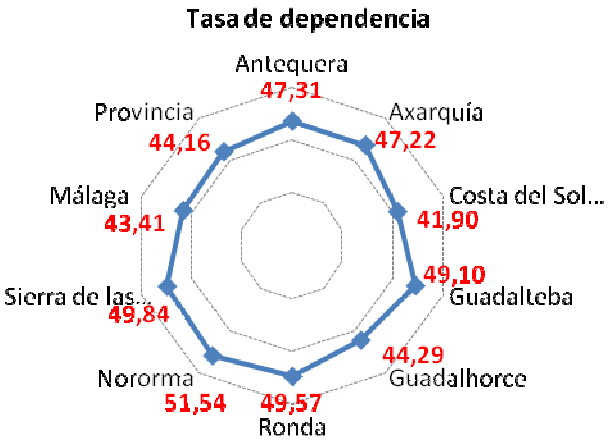

Tabla de datos	
Antequera	47,31
Axarquía	47,22
Costa del Sol Occidental.	41,90
Guadalteba	49,10
Guadalhorce	44,29
Ronda	49,57
Nororma	51,54
Sierra de las Nieves	49,84
Málaga	43,41
Provincia	44,16

Las diferencias entre las comarcas son sensibles Gráfico 68). Por debajo de la tasa de la población provincial están la Costa del Sol (una de las tasa más baja, 41,90) y la capital (43,4). Sus pesos demográficos se reflejan en el total provincial, pero las restantes tienen valores superiores, apenas diferente en el Guadalhorce, pero 3 puntos porcentuales en las de Antequera y Axarquía (similar a la media española), y cinco o más en Ronde, Guadalteba, Sierra de las Nieves y Nororma con el valor más alto, 51,54.

El valor de la tasa es inequívoco en cuanto al significado de la relación de los activos y no activos potenciales. Pero las diferencias comarcales en el valor de la tasa denotan estar correlacionadas con la composición de la población dependiente, es decir, la parte de ellos que son menores o la que corresponde a los ancianos. De modo que el alza de su valor está muy vinculada con la tasa de vejez. Si se observa esta composición (gráfico 69) se advierte la relación mayor peso de la vejez con mayor tasa de dependencia en las comarcas que exceden ampliamente la media provincial; por el contrario son preponderantes los dependientes menores, en los casos en que las tasas están en valores próximos a la media y bajo ella.

Gráfico 69

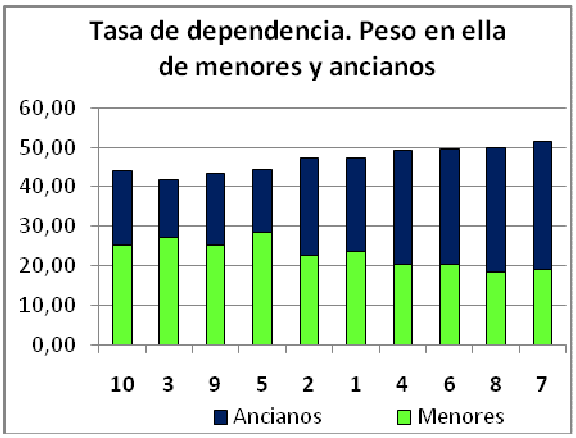

Leyenda eje horizontal del gráfico

10	**Media provincial**
3	C. del Sol
9	Málaga
5	Guadalhorce
2	Axarquía
1	Antequera
4	Guadalteba
6	Ronda
8	S. de las Nieves
7	Nororma

Gráfico 50

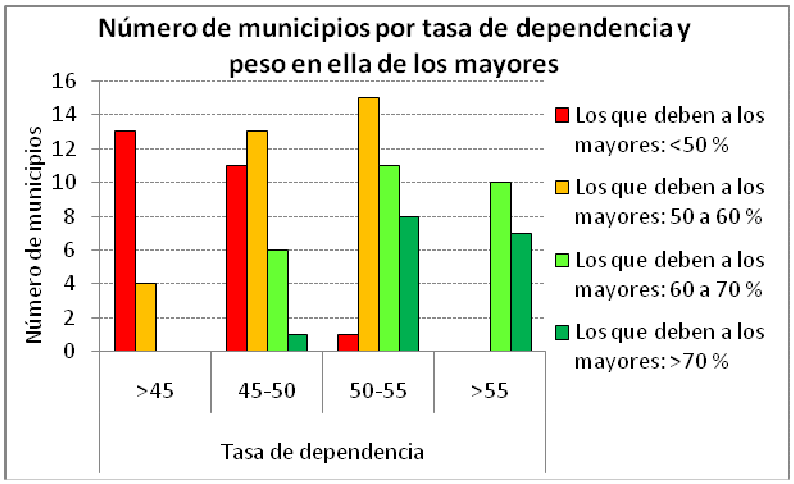

Para detectar los problemas más específicos que pueden encontrarse entre las localidades, se han clasificado los municipios en este doble criterio: valor de la tasa y porcentaje de la misma correspondiente a los ancianos. Como es natural los contrastes individuales son muy superiores a los que muestran los agregados (comarcas o provincia). A pesar de ello, solo 17 municipios tienen tasas inferior a 45 (como la media o más bajas) y otros 17se despegan hacia arriba con tasas de 55 y más[9]. Entre los primero, más de la mitad de los dependientes son menores; y entre los segundos, el 70% o más de los dependientes son ancianos. En definitiva la variación de la tasa de dependencia progresivamente está más determinada por el peso de los mayores, con las repercusiones sociales y socio familiares que de ahí se derivan.

9

Canillas de Albaida, Cútar, Alcaucín, Viñuela, Sayalonga, Árchez, Torrox, Valle de Abdalajís, Parauta, Faraján, Genalguacil, Jimera de Líbar, Benadalid, Montejaque, Gaucín, Villanueva de Tapia, Guaro

Los hogares: un elemento clave sin reflejo estadístico

Las tasas de dependencia y sus desigualdades en la composición por menores o por ancianos, desprenden unos significados claros para las diferentes lecturas socio cómicas, igualmente que el peso de la vejez, o de las edades activas; son por ello claros indicadores socioeconómicos. Sin embargo, su significado social es muy incompleto particularmente en lo que respecta a los grupos dependientes si se desconoce sobre qué hogares o modelos de familias se estructuran.

La limitación de la información del padrón (privacidad en cuanto a la información recabada, y secreto estadístico en su explotación más pormenorizada) no permite el análisis local de las familias, ni tan siquiera de los hogares. Imposibilita el análisis de la dimensión familiar que tanto significado tiene en las políticas sociales y en la perspectiva de género.

El déficit es especialmente importante cuando concierne a la población anciana, pues a diferencia de los población infantil que mayoritariamente se estructuran en familias (de modelos progresivamente menos homogéneos, pero generalmente en torno a un o dos de sus progenitores, adultos jóvenes) los ancianos tienen una dependencia variable y no siempre cubierta por el conjunto del sistema público y la familia (descendientes). La referencia a cómo se estructuraban los hogares con ancianos en 2001, gracias a la información explotada por el censo, tiene la finalidad de mostrar la diversidad de situaciones, y por supuesto reflejar una problemática que exige respuestas habida cuenta que el tiempo no tiende precisamente a corregirla.

Se destacan tres referencias:

- Los ancianos viven mayoritariamente en viviendas familiares.

En Málaga de 180.000 ancianos en 2001, en hogares familiares vivían 177.000, lo que minimiza las personas residentes en colectivos (residencias, hospitales etc.). La perspectiva primera es, por tanto, que la dependencia de los mayores como la de los niños es responsabilidad familiar.

- La soledad de los ancianos en la provincia de Málaga está por debajo de la media española, pero con situaciones más graves relacionadas al envejecimiento

Los hogares de ancianos unipersonales (el problema social de la soledad de la ancianidad en las ciudades o áreas muy envejecidas) tenían una dimensión media todavía en la provincia. No obstante era un 7% de todos los hogares a nivel provincial y debido a su relación con el envejecimiento y el predominio de las los debidos a mujeres ancianas, la distribución sobre la provincia señala situaciones de mayor gravedad (tabla 31).

- Es muy generalizada la convivencia de sólo dos ancianos

Una parte considerable de los ancianos, en el caso de la provincia ascendencia a 70.000 conviven en hogares formados por dos ancianos.

- Son minoría los ancianos de más de 75 años que conviven con alguna generación más joven

Fuera de los hogares unipersonales y los formados por dos miembros ancianos, resta un tercio de los mayores de 65 años que se encuadran en hogares de estructuras familiares diversas.

Sin embargo, esta favorable impresión se contrarresta si se contabiliza a sólo 20.387 ancianos en edad más avanzada (de 75 años o más) de un total de 103.670 como el grupo que convivían en un hogar con alguna generación más joven

31. Hogares unipersonales de de mayores de 65 años. Censo de 2001					
	Hogares unipersonales de mayores de 65 años			Número de Hogares unipersonales de mayores de 65 años, por sexo	
	Número	% en total de hogares	Desviación respecto a la media provincial	De mujeres	De hombres
Antequera	1.601	7,5	0,99	1.216	385
Axarquía	4.646	7,1	1,13	3.313	1.333
Costa del Sol Occidental	8.996	6,1	1,13	5.960	3.036
Guadalteba	776	7,7	1,32	536	240
Guadalhorce	2.147	6,0	0,95	1.530	617
Ronda	1.979	9,1	1,33	1.456	523
Nororma	984	8,4	1,20	729	255
Sierra de las Nieves	857	9,4	1,81	559	298
Málaga	14.617	7,3	0,77	11.807	2.810
Provincia	36.603	7,0	1,00	27.106	9.497

Es un tema sobre el que hay que perfilar la información y actualizarse con una frecuencia mayor que la del censo. Sin violar la intimidad, podría hacerse un tratamiento por localidades mediante la explotación específica del padrón a este fin, sino de las familias (no se registra el rasgo de parentesco, ni otros lazos entre los residentes del hogar) sí por la explotación específica de los caracteres de las personas que conviven en un hogar, con las restricciones de difusión que fueran aconsejables según los casos.

5. PERSPECTIVAS DEMOGRÁFICAS

En el momento actual la provincia de Málaga vive una coyuntura poco propicia para avanzar conjeturas sólidas sobre su futuro demográfico.

Acaba de experimentar una transformación de cierta entidad y muy ligada a la importante contribución de poblaciones inmigrantes. Es evidente que la presente coyuntura de crisis económica, con tasas de paro excepcionalmente graves, constituye un escenario totalmente diferente al que acogió a estas corrientes de inmigrantes necesitados de trabajo. Con la incertidumbre que envuelve la salida de la crisis económica, no hay hipótesis que puedan sustentarse con algún rigor sobre el futuro de los posibles aportes, incluso sobre la conservación de los ya recibidos.

Sobre esta base solo es prudente especular sobre las perspectivas demográficas que se deriven por pura evolución natural de la estructura actual. El esbozo de este posible futuro, valido únicamente para el corto plazo, tiene el interés de pronosticar cómo evolucionará la población de no recibir los aportes exteriores que en los años precedentes han sido decisivos en el crecimiento y en la ampliación de las generaciones jóvenes.

En este otro escenario, las perspectivas demográficas no serían la prolongación de la experiencia de los primeros años del siglo.

El hecho que puede resultar más inquietante es si el balance natural será positivo y si permitirá mantener la estabilidad demográfica de la población provincial incluso en este supuesto de saldo migratorio nulo. En relación a este problema:

- Cabe estimar la disminución de los nacimientos, aún manteniéndose las mismas pautas de fecundidad y cabe estimar por el contrario el aumento progresivo de las defunciones, como mera consecuencia del paulatino envejecimiento.

- A pesar de ello, el balance aunque moderado sería positivo y permitirá un pequeño crecimiento aunque muy inferior al precedente y sostenido solo por las áreas menos envejecidas.

Con relación a las estructuras demográficas, cabe prever dos transformaciones, natural involución de los procesos naturales contenidos por la afluencia de población joven.

- Avance en el envejecimiento. En cuanto a la evolución de las estructuras demográficas, en ausencia de inmigraciones netas (más concretamente de las de carácter económico) los procesos hacia el envejecimiento avanzarán siguiendo la trayectoria que ya vienen marcada desde décadas anteriores y que constituye la amenaza social genérica para un futuro. En el plazo corto, la transformación tiene un alcance limitado, pero el perfil de envejecimiento aumenta en la provincia y se generaliza en las comarcas.
- Crisis demográfica a nivel de localidades. Con esta perspectiva de futuro a corto plazo es conveniente recapitular sobre el peligro real de declive demográfico en que se sitúan las localidades que en el momento actual tienen menos recursos naturales (por edad, por movilidad natural) para afrontar una posible congelación de aportes inmigratorios.

A continuación se analizarán estas previsiones, eludiendo plantear una proyección demográfica que por las circunstancias actuales sería absolutamente incierta. Bien entendido que este escenario sin aportes inmigratorios no refleja necesariamente el futuro inmediato, ni siquiera en las condiciones económicas actuales, pero debe ser considerado por lo errático que puede resultar en las condiciones socioeconómicas presentes el comportamiento migratorio.

5.1. PREVISIÓN DEL CRECIMIENTO NATURAL

Sin atender a las migraciones, el crecimiento descansa lógicamente en el diferencial entre nacimientos y defunciones. En consecuencia se trata de prever su evolución.

El referente en la evolución de la fecundidad de la provincia ha sido en las décadas pasadas su tendencia a converger con el conjunto de la sociedad española. Medida por el "indicador coyuntural de fecundidad"[10] este proceso culmina en 2008, en que ambos conjuntos poblacionales ofrecieron una tasa de 1,51 niños de media por mujer (gráfico 71). Este nivel

[10] Número medio de hijos nacidos vivos que tendría una mujer durante su vida si sus años fértiles se ajustaran a las tasas de fecundidad por edad de un año dado. Por lo tanto, es la fecundidad total de una generación ficticia, calculada sumando las tasas de fecundidad por edad en un año dado (con el supuesto que el número de mujeres es el mismo para cada edad)

representaba un claro repunte respecto a los momentos críticos de los años noventa, pero su significado demográfico es sin embargo inequívocamente negativo en términos de fecundidad de reemplazo, que ni siquiera en los países desarrollados (con sus ventajas en términos de mortalidad infantil) está garantizado con una media inferior a 2,1 niños por mujer. Valor que se perdió en España por 1982, y en la provincia dos años más tarde.

Gráfico 71

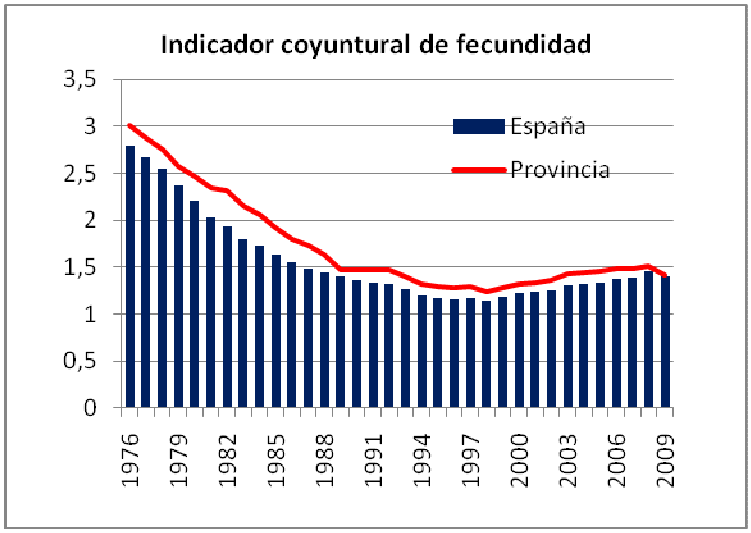

No se puede dejar de señalar que este índice ha tenido una caída brusca en 2009, (de 1,51 a 1,42) y que nuevamente han ido al unísono la provincial con la española. Trabajaremos con la hipótesis de que esta cifra sea exclusivamente el reajuste a la situación de las crisis e ignoraremos la gravedad de su significado si efectivamente fuera un cambio de tendencia, que se agravara en el tiempo.

Pero incluso en el supuesto de que se mantengan las pautas de fecundidad actuales (las registradas en 2009) no garantizaría el mismo nivel de nacimientos de existir variación en la estructura de edades de las mujeres en edad fértil. Y en efecto, la ventajosa combinación actual -los grupos de edad más voluminosos entre las mujeres de edad fértil (los comprendidos entre 25 y 35 años) coinciden con aquellos de tasas más abultadas de fecundidad-, es una ventaja que se va deshaciendo en la próxima década conforme las generaciones más numerosas accedan a edades más avanzadas de fecundidad más baja (tabla 30).

32. Fecundidad específica registrada en la provincia en 2001 y 2009 (tasa por mil mujeres)

	Edad de la madre (años)						
	15 a 20	20 a 25	25 a 30	30 a 35	35 a 40	40 a 45	45 a a50
2001	12,72	30,83	73,65	98,87	44,43	6,94	0,31
2009	11,46	37,62	68,90	94,82	57,29	10,86	1,14

Gráfico 72

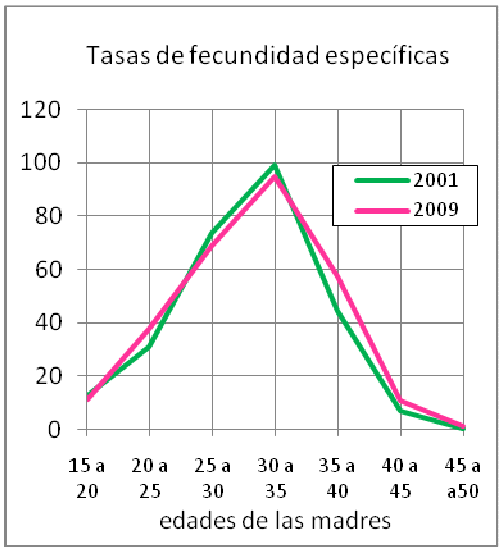

Gráfico 73

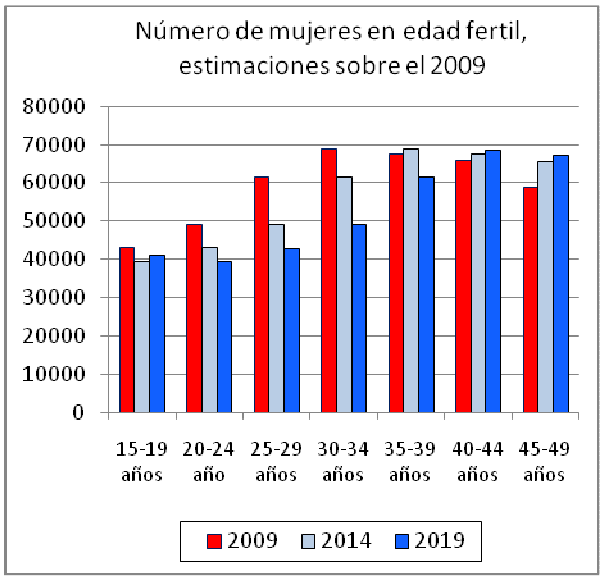

La probabilidad de supervivencia de las generaciones va modificando el cuadro de la estructura de edades de las posibles madres[11]. Su transformación (grafico 73) conlleva una reducción en valores absolutos de las mujeres en edad fértil, pero sobre todo cabe dirigir la atención a la sensible disminución entre el comienzo y el final de la década en el estrato de mujeres de 25 a 35 años. El incremento reciente de la fecundidad en edades menos jóvenes, la transformación más importante entre 2001 y 2009 (tabla 30, gráfico 72), resulta una circunstancia favorable para moderar el descenso de los nacimientos.

El cálculo de los nacimientos para la próxima década se ha efectuado atendiendo a la transformación de los grupos de edad de las mujeres entre 15 y 49 años y considerando estables las tasas de fecundidad del momento de partida (tabla 31). El resultado es que pueden esperarse en torno a 160.000 nacimientos en la próxima década. El efecto de la transformación de los grupos de edad de las potenciales madres se agrava al paso del tiempo. Se advierte en la diferente contribución a la cifra total de nacimientos del primer y segundo quinquenio de la década. Disminución que se traduce también en cómo progresa en el conjunto de los nacimientos la proporción de los nacidos de madres de 35 años y más (gráfico 74).

[11] La variación en el volumen y estructura de mujeres en edad fértil se ha estimado desplazando los grupos de edad de 2009 a los que les corresponderían cinco años después (1914) y a estos, a otros cinco años después (2019), modificando en cada caso su número por la respectiva probabilidad de supervivencia (tabla de mortalidad de 2009)

33. Estimación del número de nacimientos			
Edad de las madres	Nacimientos 2009-2014	Nacimientos 2014-2019	Total en la década
15-19	2.362	2.306	4.668
20-24	8.661	7.750	16.411
25-29	19.074	15.841	34.915
30-34	30.951	26.214	57.165
35-39	19.563	18.670	38.233
40-44	3.618	3.695	7.313
45-49	354	378	732
Todas las edades	84.583	74.854	159436

Gráfico 74

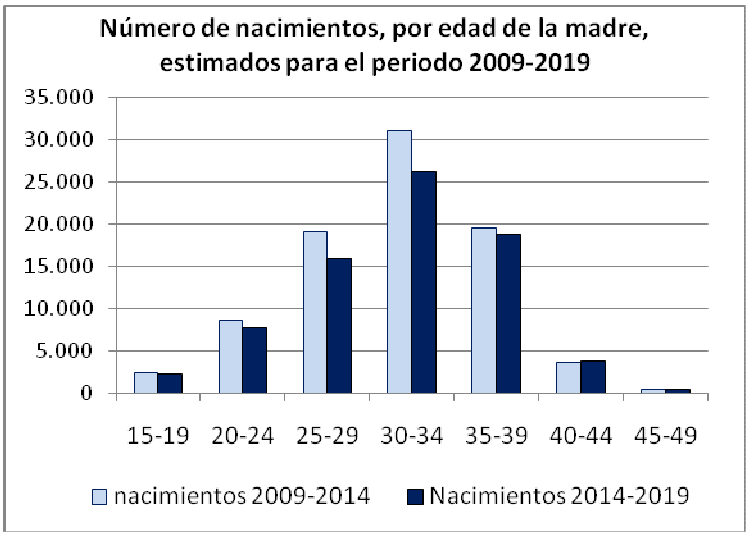

La posibilidad del crecimiento natural, al moderarse la tasa de natalidad, se cifra en que el envejecimiento no dispare el volumen de las defunciones. Escenario esté que se prevé real en el futuro y que a escala de localidades se prodiga en la provincia y en toda España.

En las sociedades avanzadas no son previsibles modificaciones apreciables de la tasa de mortalidad en el corto plazo, a no ser en las tasas de mortalidad específica de las personas mayores que han ido mejorando regularmente y que se ven reflejadas en la esperanza de vida de las poblaciones ancianas.

Actualmente la esperanza de vida de la población malagueña se eleva a 82,7 años por mujer en el nacimiento, y casi 20,4 años más de vida a la edad de 65. Para los varones son 77,1 y 17 respectivamente (gráficos 75 y 76). Dichos valores en la esperanza de vida son objetivamente muy altos, pero por debajo de los alcanzados por la población española en conjunto (78,17 años para los varones y 84,27 años para las mujeres).

Gráfico 75

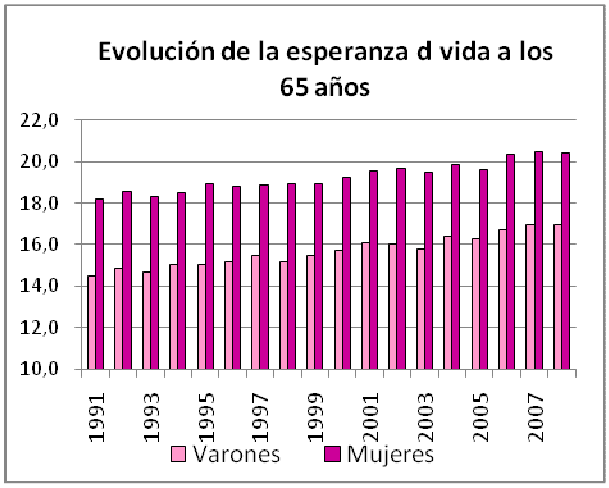

Gráfico 76

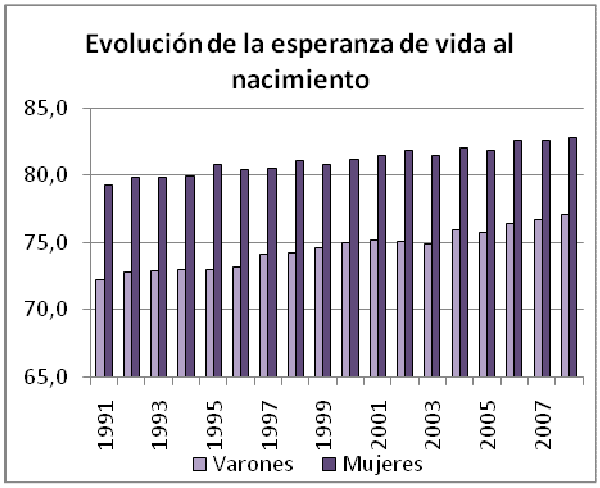

Dada esta diferencia cabe esperar que las tasas de mortalidad malagueñas mejoren hasta igualar la esperanza de vida media de la sociedad española. Pero la progresión de este acercamiento es lenta. En los años recientes se ha apreciado en la mortalidad específica de los varones mayores, por el contrario la tasa más evolucionada de las mujeres, ha permanecido muy estable. Así que debido a la lentitud de su transformación, para la década próxima podemos operar con la tabla de mortalidad de 2009 (tabla 32. Fuente INE).

34. Tasas de mortalidad específica de edades y sexos										
Edades	0	1 a	5 a	10 a	15 a	20 a	25 a	30 a	35 a	40 a
Varones	4,4	0,1	0,2	0,2	0,4	0,6	0,5	0,7	1,3	2,3
Mujeres	2,6	0,3	0,1	0,0	0,1	0,3	0,3	0,3	0,7	1,0
Edades	45 a	50 a	55 a	60 a	65 a	70 a	75 a	80 a	85 a	90 +
Varones	3,4	4,7	7,5	11,9	18,2	30,7	55,0	98,6	144,9	205,7
Mujeres	1,4	2,5	3,6	4,9	8,1	15,8	31,1	62,8	119,7	205,4

35. Defunciones estimadas de 2009 a 2019			
	2009-2014	2014-2019	Total década
Hombres	33.083	37.635	70.718
Mujeres	27.464	34.651	62.115
Total	60.547	72.286	132.833

Aplicando las tasas de mortalidad específica a las poblaciones que se sucederán de 2009 a 2019, se ha podido hacer también una estimación del número posible de defunciones sobre los mismos presupuestos. Para el conjunto de la década la estimación arroja un total de 123.638 defunciones (cuadro 33). Es una cifra elevada en comparación a la década precedente, y la comparación de las cifras del primer y segundo quinquenio no deja dudas sobre la progresión de las muertes a medida que se envejece la pirámide, incluso en un periodo de tiempo tan reducido.

36. Estimación del crecimiento por vía natural				
	2009-2014	2014-2019	Total década	
			Número	Tasas brutas
Nacimientos	84.583	74.854	159.436	9,9
Defunciones	60.547	72.286	132.833	8,2
Saldo natural	24.036	2.568	26.604	1,7

La relación de esta cifra de defunciones con la anterior calculada de los nacimientos, es lo que cabe esperar como crecimiento (tabla 34) El balance no es espectacular. El saldo vegetativo dejaría un aumento de solo 26.604 habitantes. La buena noticia es que en una década la estabilidad demográfica está asegurada por propia evolución natural. Debe subrayarse que en esta estabilidad está reflejándose la influencia positiva del rejuvenecimiento por adultos jóvenes que la población tiene en el punto de partida (2009) gracia a la inmigración. En consecuencia, los pronósticos en 2019 serían más negativos. Pero ésta es una mera especulación, pues las perspectivas que se están manejando responden a unas coordenadas (régimen estable, o población cerrada) que sólo pueden manejarse para el presente.

37. Estimación de la población a 2019, por comarcas		
	Padrón de 2009	2019 (estimación)
Antequera	65.395	66.507
Axarquía y Costa Oriental	202.325	205.157
Costa del Sol Occidental	492.965	510.394
Guadalhorce	130.932	135.858
Guadalteba	25.931	23.693
Ronda	55.838	55.635
Nororma	29.790	29.305
Sierra de las Nieves	21.587	21.230
Málaga	568.305	579.770
Provincia	1.593.068	1.627.548

La estimación reproducida a nivel de comarca (tabla 35) muestra que en ningún caso se pasaría de tener un crecimiento muy leve. Pero en éste como en todos los procesos se manifiesta la contraposición interior y litoral. Y las diferencias entre las comarcas, aún en estas leves variaciones, son muy significativas al respecto. Frente a la estabilidad global, Guadalteba, Sierra de las Nieves o Nororma, perderían población en este escenario sin inmigrantes. Un claro signo de las perspectivas tan desfavorables en que se pueden desenvolver los municipios con mayor crisis demográfica.

Es oportuno recordar que estas previsiones resultan de un ejercicio sobre la evolución de la actual población en los próximos años, según sus tasas vegetativas, y sin nuevos aportes migratorios. No significa que éste sea necesariamente el escenario de los años próximos (poco probable especialmente en la costa) pero es el escenario a contemplar como la base sobre la que podrían actuar una movilidad migratoria que es a este momento absolutamente incierta.

5.2. TRANSFORMACIÓN DE LA ESTRUCTURA DEMOGRÁFICA: EL ENVEJECIMIENTO

Más apreciable que el propio volumen de crecimiento es la progresiva transformación de la pirámide de edad a consecuencia de su propia evolución natural.

En la simulación planteada, la pirámide de la población provincial habría hecho en sólo una década un avance muy importante hacia el formato denominado de "urna" que describe la estructura de edades muy maduras. Para su comparación se presenta su figura junto a las pirámides de 2001 y 2009 (gráfico 77).

Gráfico 77

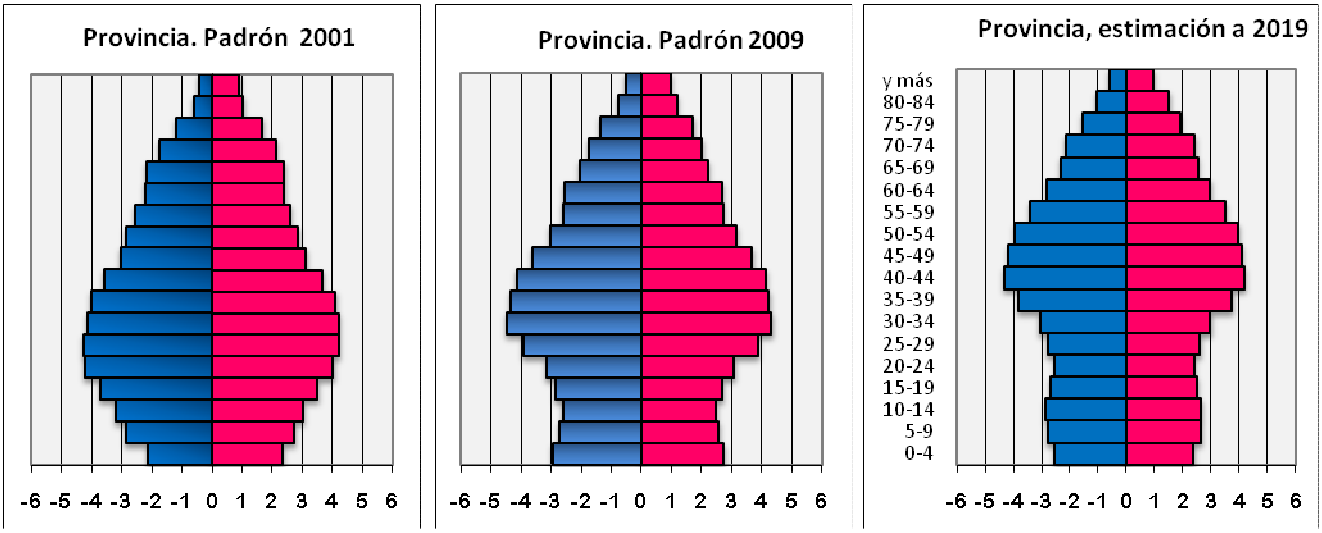

Gráfico 78

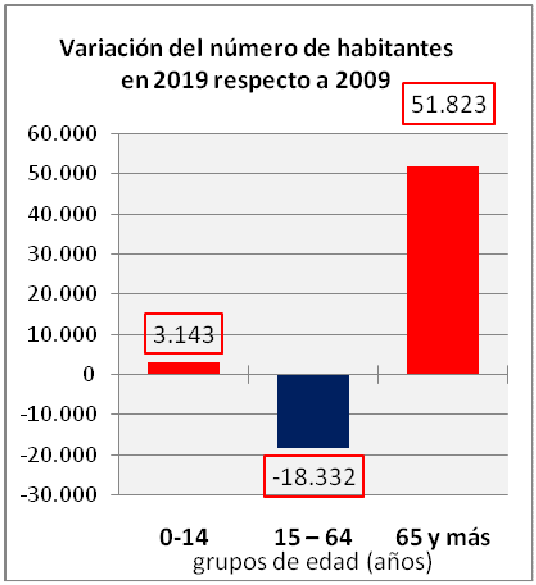

Se comprende mejor la deformación de la pirámide si se observa cuales serían los grupos de edad ganadores y perdedores en el proceso (gráfico 78). El centro de la pirámide ha de contraer su anterior ensanchamiento, pues se perderían unos 18.000 habitantes de entre 15 y 64 años. Por el contrario el ensanchamiento de los escalones más altos de la pirámide es resultado de que en 2019 los mayores de 65 años habrían aumentado en 51.823 individuos

38. Cambio en la estructura de grades grupos de edad				
	Grupos de edad (%)			
	0-14	15-64	>65	>75
2009	16,06	69,37	14,57	6,52
2019	15,6	66,8	18,2	8,5

En consecuencia se habrían perdido rasgos actuales de la estructura actual de edad que se han considerado positivos en relación al proceso de envejecimiento. No se ha modificado la proporción de los menores de manera apenas sensible, pero el aumento de los mayores es tan notable que se transforma dos caracteres: vuelve a rebajarse levemente su sex ratio por el peso de las ancianas, y lo que es más importante, la población mayor excede a la de menores. El agregado de la población provincial tendría rasgos de envejecimiento que en 2009 solo tienen las localidades que se calificaron de envejecimiento alto.

Aun más a nivel de las comarcas cabe subrayar que las transformaciones en lo que concierne a sus respectivos crecimientos son de menor calado que las que llevan asociadas en el proceso de envejecimiento (tabla 38).

39. Estructuras por grupos de edad e índice de envejecimiento						
	Estimación para 2019				Índice de envejecimiento	
	0-14	15-64	>65	>75	2.009	2019
Antequera	15,7	67,1	17,1	8,7	95,70	109,1
Axarquía Y Costa Oriental	15,5	65,3	19,3	9,4	104,16	124,8
Costa del Sol Occidental	16,2	67,0	16,8	7,4	82,39	103,3
Guadalhorce	16,6	67,9	15,5	7,0	68,69	93,6
Guadalteba	14,3	66,7	19,0	10,7	121,25	133,1
Ronda	14,7	66,2	19,1	10,0	118,66	129,4
Nororma	14,1	66,2	19,6	10,8	128,46	139,2
Sierra de las Nieves	13,6	65,3	21,0	11,8	139,57	154,6
Málaga	16,1	66,9	17,0	7,3	91,39	105,5
Provincia	15,6	66,8	18,2	8,5	90,76	116,2

Todas las comarcas tienen un empeoramiento de su estructura en la línea de la media provincial. La homogeneidad de los rasgos es sin duda mayor que en el pasado, pero el hecho de que las diferencias existentes en la tasa de menores o en el peso de la vejez sean generalmente de orden inverso, implica que los contrastes en términos de envejecimiento sean de mayor magnitud. Los valores del índice de envejecimiento (también recogidos en la tabla 38) son suficientemente expresivos. La menos envejecida de las comarcas, la del Valle del Guadalhorce, ofrecería un índice más alto que el ofrecido actualmente por la media de la provincia. Y salvo en ella, las restantes alcanzarían valores superiores a 100, es decir, más ancianos que menores. Con valores tan altos en Guadalteba (133) Nororma (139,2) y Sierra de las Nieves (con el máximo provincial: 154) que denotan ya un problema de cierta gravedad.

El índice de envejecimiento nos ayuda a dimensionar los diferentes niveles que alcanzaría este rasgo demográfico. Sobre todo permite confirmar que el cambio que puede producirse a nivel de la provincia, del que ninguna comarca quedaría inmune, estaría gravemente sobrepasado en las comarcas de montaña. La razón es, naturalmente, la debilidad actual de sus estructuras demográficas.

Por ese motivo es conveniente volver la vista atrás para reconsiderar las profundas desigualdades con que las poblaciones de los municipios podrían afrontan estos procesos inmediatos, en función de sus estructuras actuales.

5.3. LA RED DE ASENTAMIENTOS Y LAS PERSPECTIVAS DEMOGRÁFICAS

Se señalo inicialmente que el trasfondo de una red de asentamientos compleja en su volumen y caracteres demográficos, y desigualmente distribuida entre los grandes ámbitos naturales de la provincia constituye un poderoso factor de disparidad en la plasmación de los procesos sociales. Sobre esta premisa y la voluntad de reflejar la realidad geográfica se propone una reflexión final sobre la forma en que las perspectivas que se han barajado a nivel de provincia, reflejan o no las de las poblaciones municipales.

Si aventurado es conjeturar sobre poblaciones de gran volumen, todavía es más arriesgado hacerlo sobre las pequeñas unidades de población, motivo por el cual no tiene gran interés simular la evolución posible de cada uno de los municipios. Sin embargo, sí revisaremos rasgos reales de la población actual, a los que anteriormente nos hemos referido, con la intención ahora de valorar sobre qué bases pueden afrontar su futuro más inmediato.

Nos planteamos este ejercicio de reflexión en dos pasos. Primeramente seleccionando los rasgos que sintéticamente mejor puedan definir las expectativas demográficas de los municipios y reduciendo su natural variabilidad a unas categorías o tipos suficientemente representativos. El segundo paso será observar la distribución geográfica de estas diferentes perspectivas, su coherencia con tipos de asentamientos y especialmente con los grandes ámbitos geográficos a los que se sobreponen las comarcas.

Diversidad de perspectivas demográficas

La premisa de partida es que las diferencias actuales de las estructuras demográficas de los municipios pueden ser interpretadas en términos de perspectivas demográficas. Con esa finalidad se trata de seleccionar algunos rasgos de la estructura de edad o de su movilidad natural que se pudieran usar como indicadores de las perspectivas demográficas de los municipios.

Si consideramos los componentes demográficos que se han manejado para la estimación de las perspectivas de la provincia - tasas específicas de fecundidad, tasas específicas de mortalidad, y estructura de la pirámide de edad y sexo- hay que concluir que, a igualdad de las primeras variables (necesariamente se extrapolan las tasas específicas de nivel provincial), las diferencias reales entre las localidades se derivan de las existentes en la pirámide de edad y sexo, por su reflejo en el desigual efecto en términos de nacimientos y defunciones (en definitiva, en el saldo natural) de las pautas de la fecundidad o de las tasas de mortalidad específica.

En función de esta consideración, el rasgo demográfico que mejor resume las perspectivas de las localidades concretas es lógicamente el saldo natural. Y como la posibilidad de que este saldo tienda a deteriorarse en los años inmediatos está muy asociada a los actuales niveles de envejecimiento, centraremos la observación de los municipios bajo estas dos variables.

Ambos caracteres se analizaron en páginas anteriores, y pudo apreciarse que los dos tienen un margen de variación muy amplio a nivel de localidades, por lo que es conveniente simplificar sus diferencias reduciéndolas a unas pocas categorías que reflejen su margen de variación.

En el caso del envejecimiento, se han retomado los 4 niveles en los que se clasificaron en páginas anteriores los municipios (ver gráfico 65) que tienen como eje central el valor 100 del índice, que implica el equilibrio entre el volumen de ancianos y el de menores.

En el caso del saldo natural, la división básica es evidente: el carácter positivo o negativo, que diferencia a los que ya han entrado en despoblamiento biológico, de los que no. Dentro de los municipios con saldo natural positivo, hay contrastes significativos en su intensidad. Se han diferenciado tres niveles (0 a 2‰; 2 a 5‰ y más de 5‰) relacionando sus umbrales con la capacidad o no de mantenerse a flote, en relación con el deterioro demográfico medio que sufriría la población provincial.

Así acotada la variabilidad de los dos indicadores a cuatro clases, se han clasificado los municipios dentro de las categorías previstas (tabla 38). Del total de los 16 grupos previsibles, sólo nueve reflejan la realidad de algún municipio. Observando sobre qué clases gravitan los municipios, se ha simplificado la clasificación con la propuesta de 4 grandes categorías (tabla 39).

40. Municipios clasificados por dos indicadores: índice de envejecimiento y saldo natural

SALDO NATURAL		ÍNDICE DE ENVEJECIMIENTO				Suma
		Extremo (>200)	Muy alto (100-200)	Medio (100-75)	Bajo (>75)	
Negativo		25	31			56
Positivo	Reducido (0-2 ‰)		13	3		16
	Medio Bajo (2-5 ‰)		5	11		16
	Alto (5 ‰ y más)		1	3	8	12
Suma		25	50	17	8	100

41. Tipología por dos indicadores: índice de envejecimiento y saldo natural

SALDO NATURAL		ÍNDICE DE ENVEJECIMIENTO			
		Extremo (>200)	Muy alto (100-200)	Medio (100-75)	Bajo (>75)
Negativo		A DESPOBLAMIENTO BIOLÓGICO			
Positivo	Reducido (0-2 ‰)		B RIESGO DE DESPOBLAMIENTO BIOLÓGICO	C PERSPECTIVAS IGUAL A LA MEDIA	
	Medio Bajo (2-5 ‰)				
	Alto (5 ‰ y más)			D PERSPECTIVAS MEJORES QUE LA MEDIA	

El significado de cada categoría se desprende de los valores de los indicadores en que se contienen. Es fácil advertir sobre el esquema de la tabla 39, que el sentido de la enumeración (de la A a la D) marca un orden decreciente de la adversidad de ambos indicadores, de modo

que del tipo A al tipo D representan un orden ascendente en la tranquilidad con la que pueden afrontar sus perspectivas demográficas en ausencia de aportes exteriores.

- La categoría A, se ha identificado como "despoblamiento biológico" y engloba a un total de 56 municipios que afrontan un futuro sin aportes exteriores con una situación de partida muy precaria. Envejecimiento extremo y pérdidas importantes por vía natural se suman en casi la mitad de ellos (25 municipios), y en los demás (con envejecimiento muy alto y pérdidas vía natural) en breve se alcanzará la misma gravedad. El grupo refleja la situación más crítica de las localidades malagueñas.
- La categoría B, se ha identificado como de "riesgo de despoblamiento biológico" y agrupa a unos 18 municipios, que actualmente están por encima de esta situación por leves saldo naturales positivos, pero que de reducirse éstos en los años próximos, por causa de su ya alto envejecimiento, caerían en pérdidas por vía vegetativa.
- La categoría C, identificada como "perspectivas igual a la media" es el grupo de municipios que actualmente tienen saldos positivos de crecimiento natural, y que su moderado nivel de envejecimiento permite estimar que podrían mantener un moderado crecimiento vía natural en el corto plazo. Sobre el esquema de la clasificación comprende a 14 municipios, entre ellos la capital provincial. Pero se ha asimilado al grupo el particular caso de Ojén, cuyo crecimiento es más esperanzador, pero que al mismo tiempo acusa un nivel alto de envejecimiento.
- La categoría D se ha identificado sin reservas como la de "perspectivas mejores a la media" por combinar las mejores tasas de crecimiento vegetativo con niveles moderados y bajos de envejecimiento. No son muchos los municipios que responden al modelo, un total de 11, pero son significativos por su volumen demográfico (casi medio millón de habitantes) e influencia en la evolución provincial.

Los contrastes geográficos en las perspectivas demográficas

Catalogar en estas categorías a los municipios no es un fin, sino un medio para abarcar las diferencias espaciales con las que las actuales estructuras demográficas condicionan sus perspectivas en un futuro próximo.

Ningún hecho se correlaciona con más exactitud con tales diferencias que los ámbitos naturales en que se inscriben los municipios. La representación cartográfica desagregada por municipios es de una claridad meridiana sobre los contrates demográficos-espaciales reales (ilustración adjunta), amortiguados a veces en los marcos de las comarcas porque cabalgan sobre más de uno de esos ámbitos naturales

La distribución espacial del numeroso bloque de municipios catalogado en la categoría "despoblamiento biológico" dibuja a la perfección las áreas de montaña, tanto de la vertiente que forma la Axarquía, como el complejo serrano de la Serranía de Ronda. Y desbordando los conjuntos serranos, en continuidad a ellos, la mancha que los representa se extiende en los bordes montañosos de la depresión de Antequera y del norte de la meseta de Ronda, así como los Montes que envuelven la Hoya de Málaga.

Apreciamos por tanto que la crisis de las poblaciones de la montaña no se interrumpe por el crecimiento reciente. Es de señalar que éste ha sido importante en términos proporcionales en muchos de ellos, pero su atracción esencialmente de residentes extranjeros no jóvenes, aunque genera crecimiento real induce un progresivo envejecimiento que aminora su capacidad vegetativa de auto sostener este crecimiento.

Ilustración 1. Representación cartográfica de la clasificación según perspectivas demográficas de los municipios.

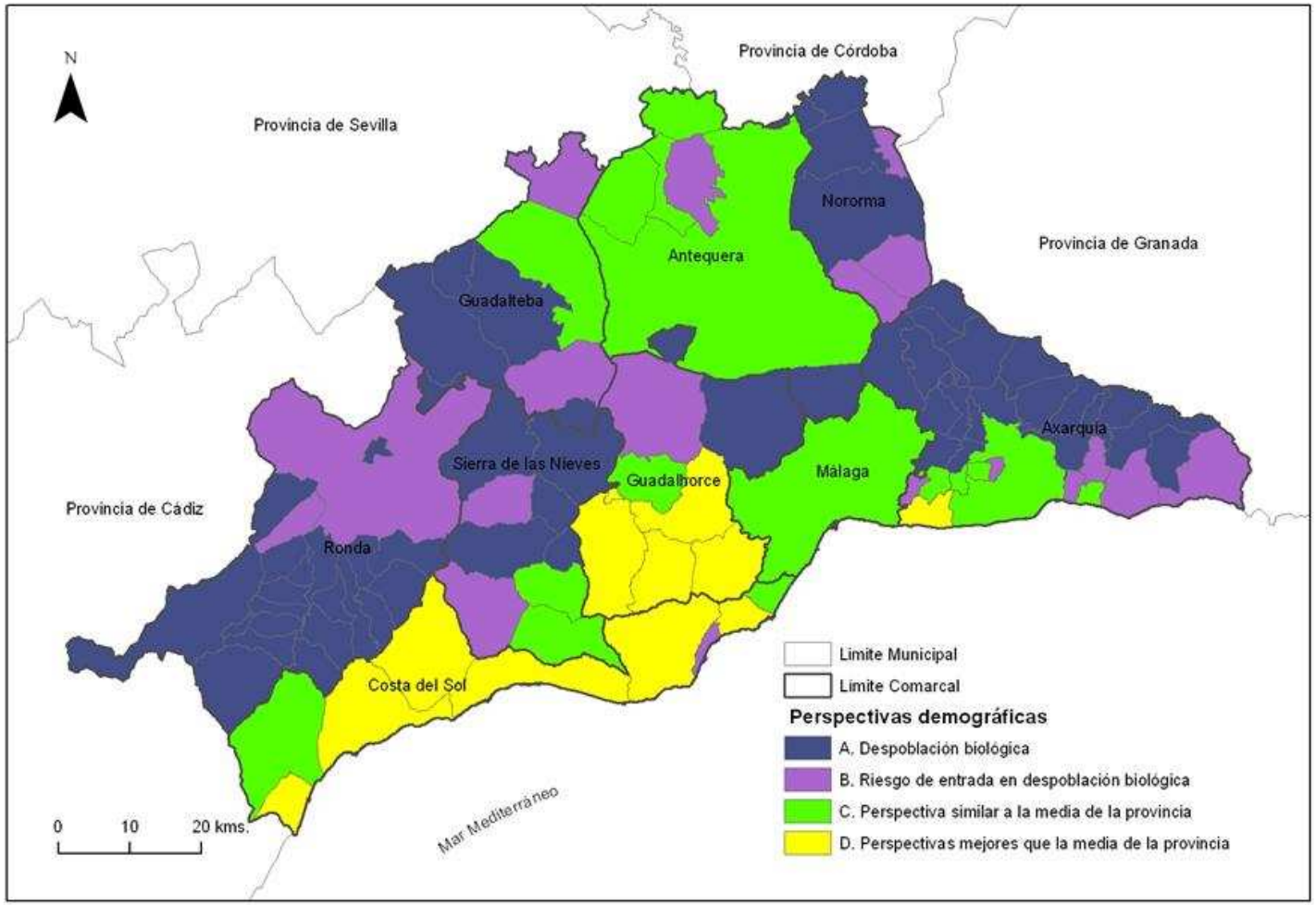

67

Sea un refuerzo a lo señalado el gráfico 79 que recoge el dispar comportamiento en el periodo 2001-2009 de este grupo de municipios. Se advierte que algunos arrastraron ya pérdidas demográficas (Atajate sería el más castigado) pero más de dos tercios tuvieron crecimientos en estos años, lógicamente por llegada de inmigrantes, algunos con tasas anuales realmente extraordinarias. El caso de Alcaucín es el más llamativo, con una tasa media anual de 70 por mil de crecimiento. Comportamiento que no ha incidido en su revitalización demográfica, aunque le ha proporcionado una de las cinco tasas de extranjería más elevadas de la provincia. Como en el caso del propio Alcaucín, en este bloque se reconocen muchas de las pequeñas localidades que fueron antes mencionadas por sus altas ratios de extranjería (cuadro 22).

Gráfico 79

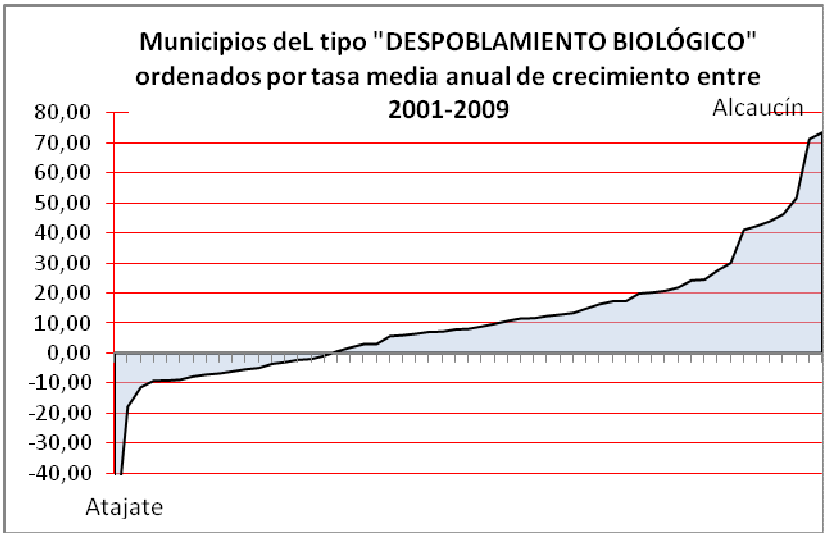

49. Clasificación de los municipios por su volumen de población y tipo de perspectivas demográficas

Tamaño del municipio (Habitantes)	TIPOS DE PERSPECTIVAS DEMOGRÁFICAS				Total
	Despoblamiento biológico	Riesgo de despoblamiento biológico	Perspectivas igual a la media	Perspectivas mejores que la media	
<2.000	33	5	3	0	41
2.000-5.000	22	5	5	1	33
5.000-10.000	1	3	3	0	7
10.000-25.000	0	3	0	4	7
25.000-50.000	0	1	1	2	4
50.000-100.000	0	1	2	3	6
>100.000	0	0	1	1	2
Suma	56	18	15	11	100

El otro rasgo geográfico que se refleja en esta distribución es su identificación con las pequeñas localidades, cuyo peso demográfico ha tenido una progresiva reducción en la trayectoria del siglo XX. La tabla 49 es bastante expresiva: los municipios de la categoría "despoblamiento biológico" son de menos de 5.000 habitantes, y predominan los de menos de 2.000 (engloba a 33/41 de los municipios de menos de 2000 habitantes, y a 22/33 de 2.000 a 5.000 habitantes). Una sola excepción al respecto. Corresponde al municipio de Archidona cuyo declive demográfico es también intenso, aunque de otra naturaleza.

A la continuidad espacial de estas áreas con grave crisis demográfica se suma la de los municipios de la categoría "riesgo de despoblamiento biológico". El complejo montañoso que forma la parte occidental de la provincia incluyendo su vertiente hacia el Guadalhorce y a la llanura de Antequera, se comprende sin excepción alguna en estas categorías, englobando incluso la ciudad de Ronda, el núcleo urbano de mayor rango.

Del mismo modo, los municipios de Villanueva del Rosario y Villanueva del Trabuco, en esta segunda categoría de "en riesgo", hacen de enlace entre los dos focos orientales de mayor crisis: los del resto de los municipios de Nororma y el más extenso de la Axarquía, que en esta segunda categoría alcanza incluso la costa por los municipios de Nerja y Torrox.

Entre estas grandes áreas con crisis demográfica ya real o previsible, se recortan los espacios con perspectivas más positivas. Por el norte, sobre la depresión de Antequera, y al sur, por la Costa del Sol Occidental y el entorno urbano de Málaga.

Sobre la depresión de Antequera domina la categoría "perspectivas similares a la media". En ellas se inscribe la ciudad de Antequera, los municipios de Fuente de Piedra, Humilladero, Alameda (no así Sierra de Yeguas o Mollina) y el de Campillos.

En la zona litoral y urbana, se conjugan las dos categorías más positivas, la misma ya señalada que es fundamental por incluir Málaga ciudad y en la que también se inscribe Vélez Málaga o Torremolinos, y la categoría más saludable, la que se ha definido como "perspectivas mejores a la media". La distribución de esta última categoría tiene su continuidad espacial igualmente bien definida sobre la Costa del Sol Occidental y el espacio de expansión urbana de la ciudad: bajo Guadalhorce y, del otro lado de la ciudad, Rincón de la Vitoria. Si en este ámbito espacial existen anomalías, su explicación radica en los mismos procesos urbanos. Los desarrollos urbanos de la Costa se proyectan sobre la montaña inmediata, de modo que Monda y Ojen, y en mayor intensidad Benahavís se suman a las buenas perspectivas de los municipios litorales. En sentido inverso, aparece Fuengirola como una anomalía negativa (no goza de las buenas perspectivas del conjunto de esta costa) y se explica por su comportamiento, por mera saturación, como un sector maduro en el complejo urbano Mijas-Fuengirola.

1. Clasificación de las perspectivas demográficas de los municipios por comarcas

	TIPOS DE PERSPECTIVAS DEMOGRÁFICAS				
Comarcas	Despoblamiento biológico	Riesgo de despoblamiento biológico	Perspectivas igual a la media	Perspe8ctivas mejores que la media	Total
Antequera	1	1	4	0	6
Axarquía y C.	20	6	4	1	31
Costa del Sol	0	1	2	6	9
Guadalteba	5	2	1	0	8
Guadalhorce	2	1	1	4	8
Ronda	19	2	0	0	21
Nororma	4	3	0	0	7
Sierra de las Nieves	5	2	2	0	9
Málaga			1		1
Suma	56	18	15	11	100

El grado de heterogeneidad interna en las perspectivas demográficas que albergan las comarcas guarda una relación estrecha con la forma en que se recortan sobre estos ámbitos naturales. Resulta así muy homogénea la comarca de Antequera que, con las salvedad de Mollina (que recuerda a otros términos de la montaña, de reciente crecimiento por residentes extranjeros, y se cataloga en la de riesgo) se englobada toda ella en la categoría de "perspectivas similares a la media" y es igualmente homogénea la Comarca de Ronda, en su caso en la categoría menos favorable, la de "despoblamiento biológico" mejorada por su cabecera, Ronda (también Arriate) en "riesgo de despoblamiento biológico". Una conjunción similar es la de Nororma, y sería la de Guadalteba de no ser por su inclusión de Campillos. También La Costa del Sol Occidental ofrece (con la salvedad ya vista de Fuengirola) una gran homogeneidad interna, como se sabe, ofreciendo las perspectivas más favorables. Por el contrario, otras resultan más heterogéneas. La influencia del sector costero divide a Sierra de Las Nieves entre las perspectivas más desfavorables de la mayoría de sus términos, con las esperanzadoras de Ojen y Monda. La heterogeneidad que también se advierte en el Valle del Guadalhorce resulta del contraste de los términos del borde de la Hoya de Málaga (Almogía, Casarabonela etc.) con los del valle bajo periurbano. Y, por último, la fusión de la montaña, la costa, y es espacio periurbano, da origen a la ostensible disparidad interna de la Axarquía-Costa Oriental.

APÉNDICE


Antequera 2009
-6 -5 -4 -3 -2 -1 0 1 2 3 4 5 6

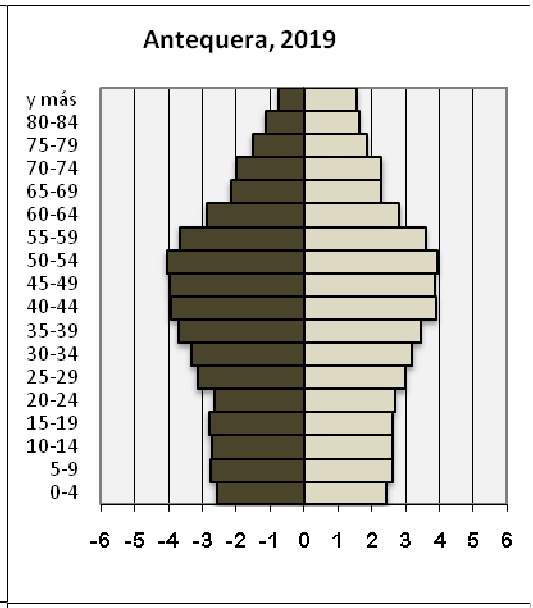
Antequera, 2019
y más
80-84
75-79
70-74
65-69
60-64
55-59
50-54
45-49
40-44
35-39
30-34
25-29
20-24
15-19
10-14
5-9
0-4
-6 -5 -4 -3 -2 -1 0 1 2 3 4 5 6

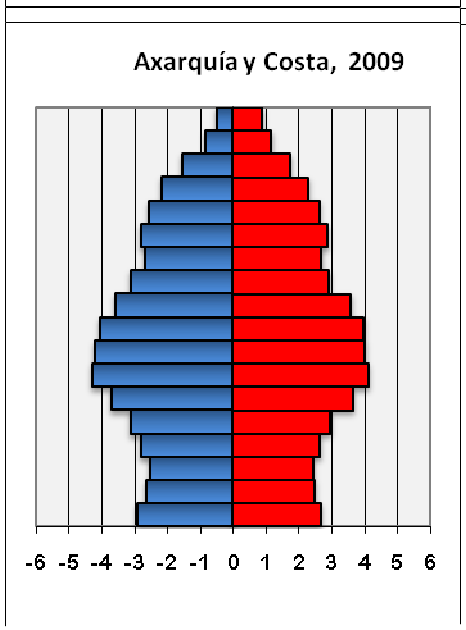
Axarquía y Costa, 2009
-6 -5 -4 -3 -2 -1 0 1 2 3 4 5 6

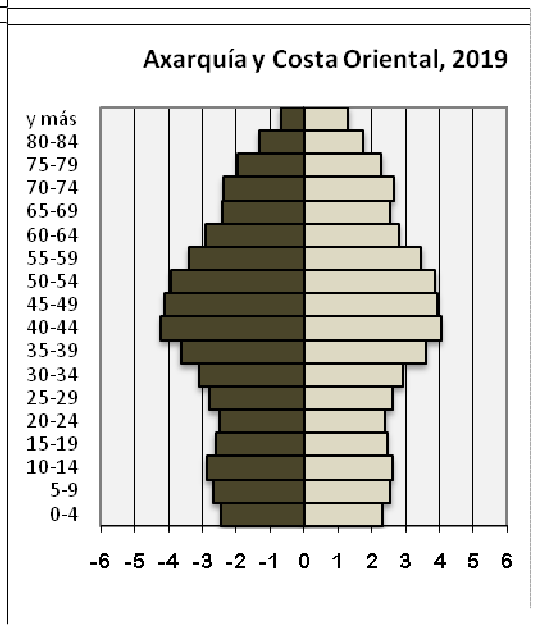
Axarquía y Costa Oriental, 2019
y más
80-84
75-79
70-74
65-69
60-64
55-59
50-54
45-49
40-44
35-39
30-34
25-29
20-24
15-19
10-14
5-9
0-4
-6 -5 -4 -3 -2 -1 0 1 2 3 4 5 6

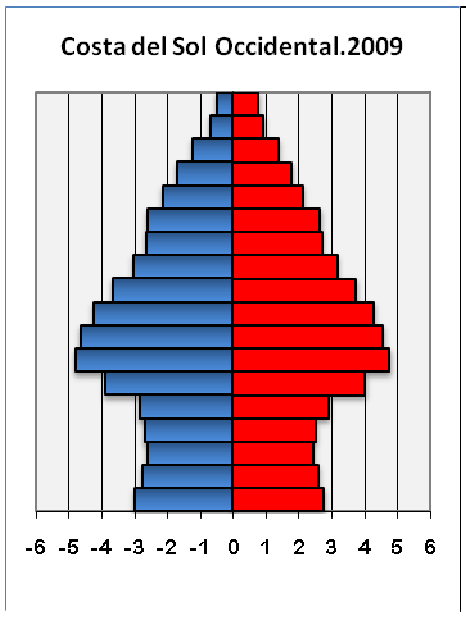
Costa del Sol Occidental.2009
-6 -5 -4 -3 -2 -1 0 1 2 3 4 5 6

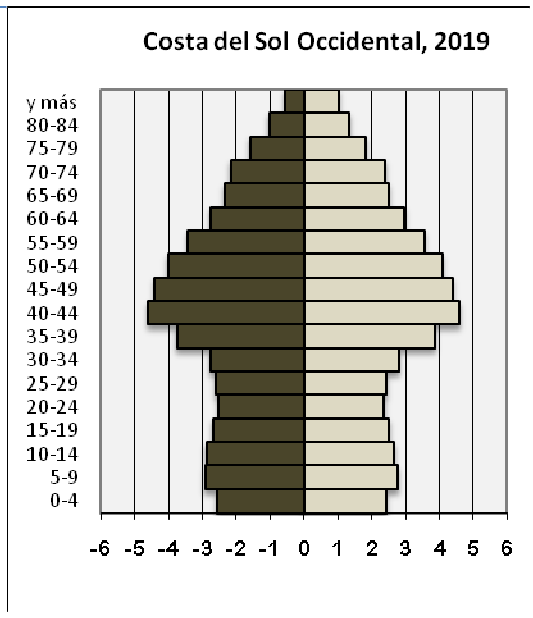
Costa del Sol Occidental, 2019
y más
80-84
75-79
70-74
65-69
60-64
55-59
50-54
45-49
40-44
35-39
30-34
25-29
20-24
15-19
10-14
5-9
0-4
-6 -5 -4 -3 -2 -1 0 1 2 3 4 5 6

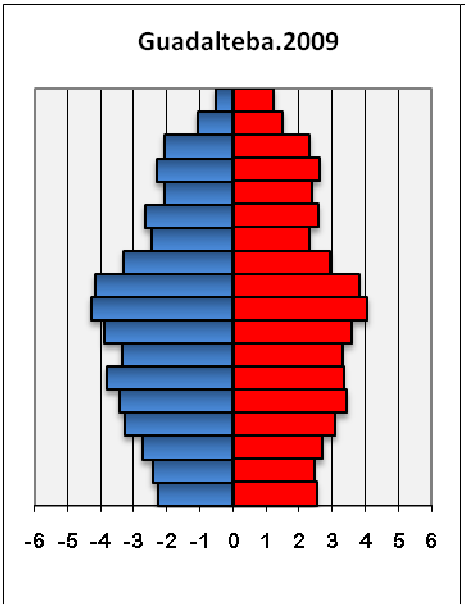
Guadalteba.2009
-6 -5 -4 -3 -2 -1 0 1 2 3 4 5 6

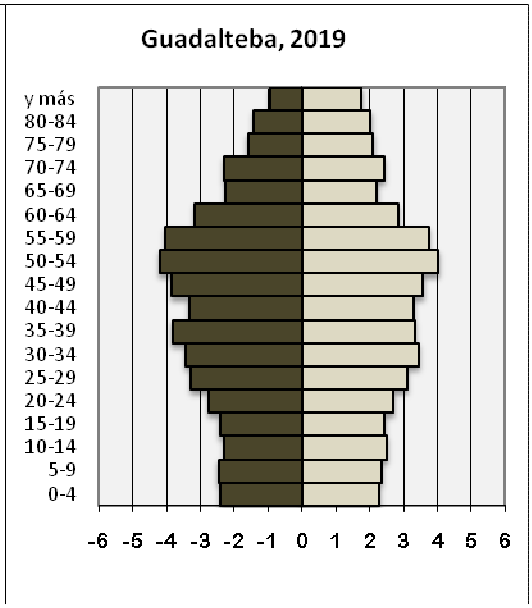
Guadalteba, 2019
y más
80-84
75-79
70-74
65-69
60-64
55-59
50-54
45-49
40-44
35-39
30-34
25-29
20-24
15-19
10-14
5-9
0-4
-6 -5 -4 -3 -2 -1 0 1 2 3 4 5 6

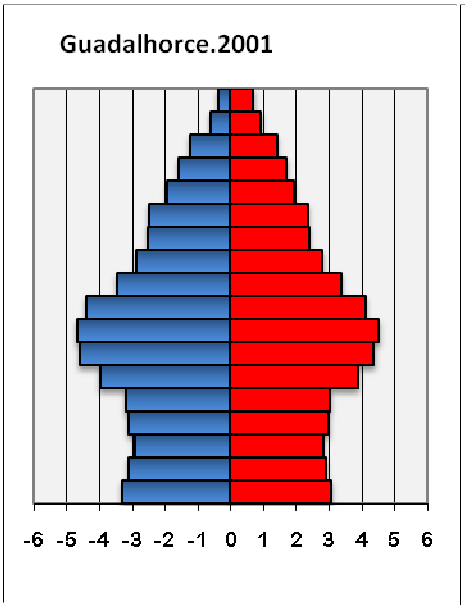
Guadalhorce.2001
-6 -5 -4 -3 -2 -1 0 1 2 3 4 5 6

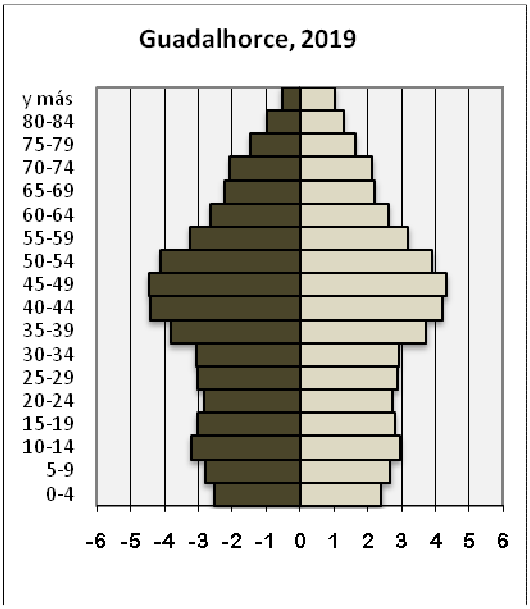
Guadalhorce, 2019
y más
80-84
75-79
70-74
65-69
60-64
55-59
50-54
45-49
40-44
35-39
30-34
25-29
20-24
15-19
10-14
5-9
0-4
-6 -5 -4 -3 -2 -1 0 1 2 3 4 5 6


Ronda.2009
-6 -5 -4 -3 -2 -1 0 1 2 3 4 5 6

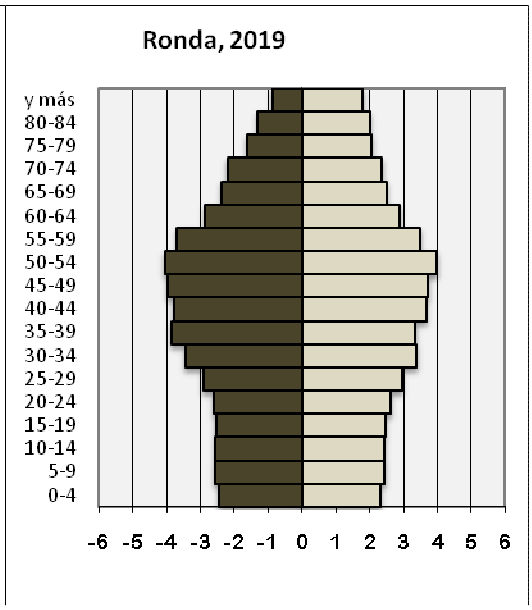
Ronda, 2019
y más
80-84
75-79
70-74
65-69
60-64
55-59
50-54
45-49
40-44
35-39
30-34
25-29
20-24
15-19
10-14
5-9
0-4
-6 -5 -4 -3 -2 -1 0 1 2 3 4 5 6


Nororma. 2009
-6 -5 -4 -3 -2 -1 0 1 2 3 4 5 6

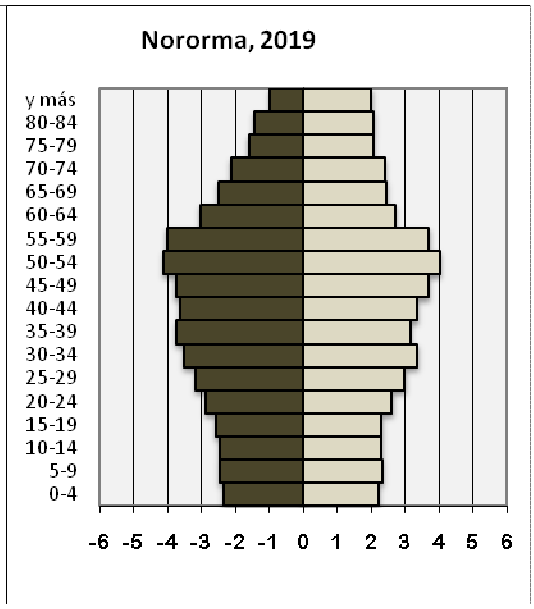
Nororma, 2019
y más
80-84
75-79
70-74
65-69
60-64
55-59
50-54
45-49
40-44
35-39
30-34
25-29
20-24
15-19
10-14
5-9
0-4
-6 -5 -4 -3 -2 -1 0 1 2 3 4 5 6

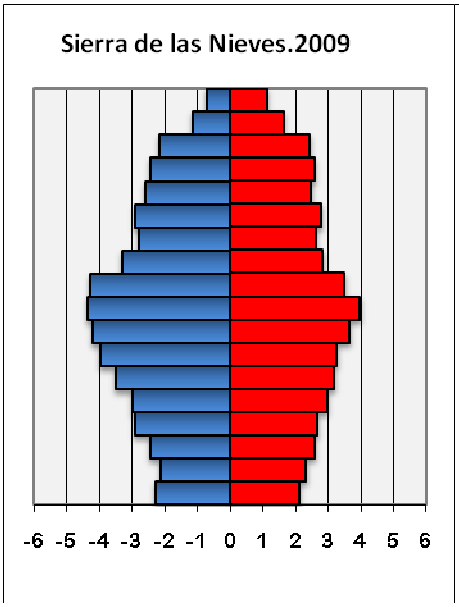
Sierra de las Nieves.2009
-6 -5 -4 -3 -2 -1 0 1 2 3 4 5 6

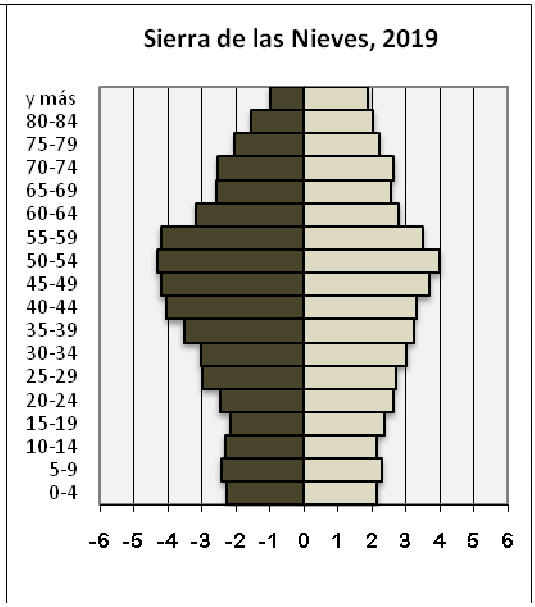
Sierra de las Nieves, 2019
y más
80-84
75-79
70-74
65-69
60-64
55-59
50-54
45-49
40-44
35-39
30-34
25-29
20-24
15-19
10-14
5-9
0-4
-6 -5 -4 -3 -2 -1 0 1 2 3 4 5 6

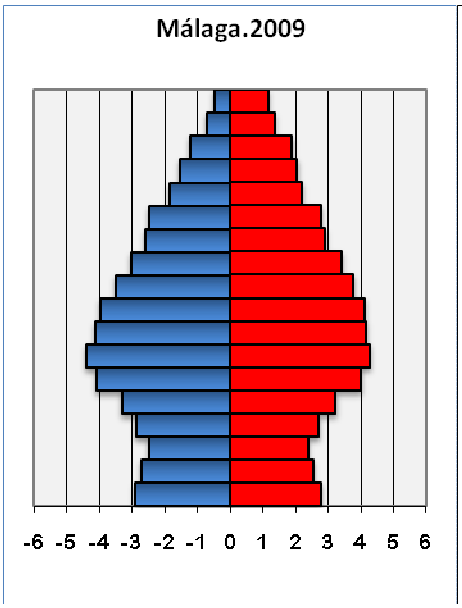
Málaga.2009
-6 -5 -4 -3 -2 -1 0 1 2 3 4 5 6

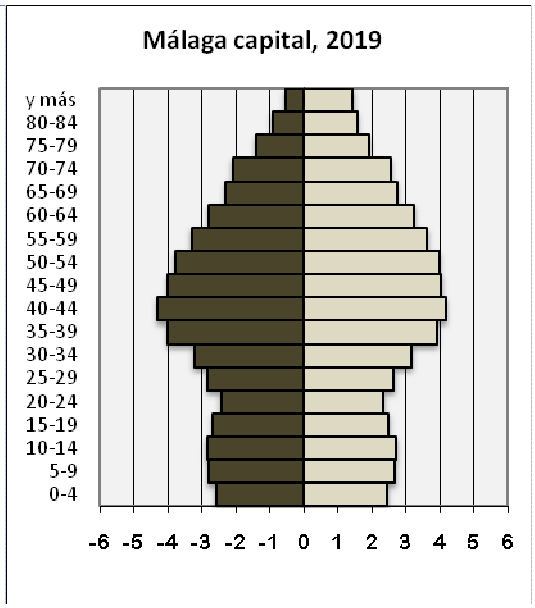
Málaga capital, 2019
y más
80-84
75-79
70-74
65-69
60-64
55-59
50-54
45-49
40-44
35-39
30-34
25-29
20-24
15-19
10-14
5-9
0-4
-6 -5 -4 -3 -2 -1 0 1 2 3 4 5 6

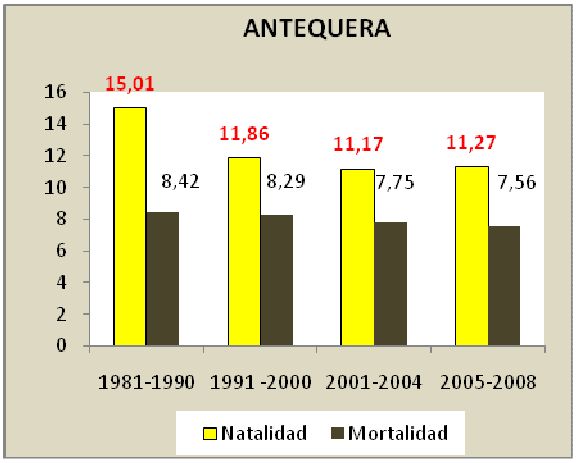
ANTEQUERA
15,01
8,42
11,86
8,29
11,17
7,75
11,27
7,56
1981-1990
1991 -2000
2001-2004
2005-2008
Natalidad
Mortalidad

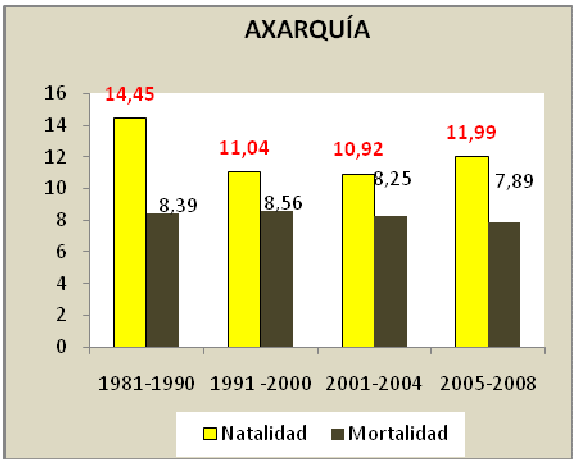
AXARQUÍA
14,45
8,39
11,04
8,56
10,92
8,25
11,99
7,89
1981-1990
1991 -2000
2001-2004
2005-2008
Natalidad
Mortalidad

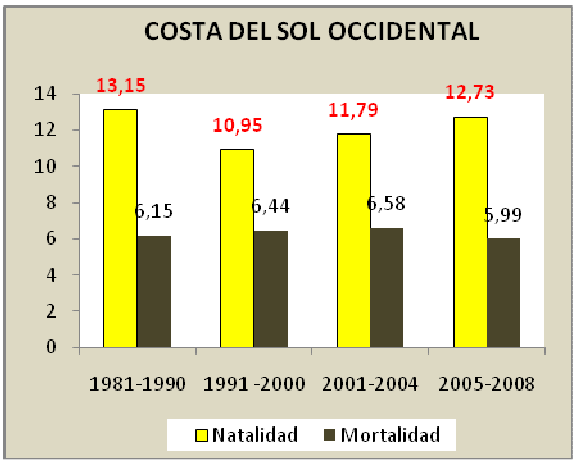
COSTA DEL SOL OCCIDENTAL
13,15
6,15
10,95
6,44
11,79
6,58
12,73
5,99
1981-1990
1991 -2000
2001-2004
2005-2008
Natalidad
Mortalidad

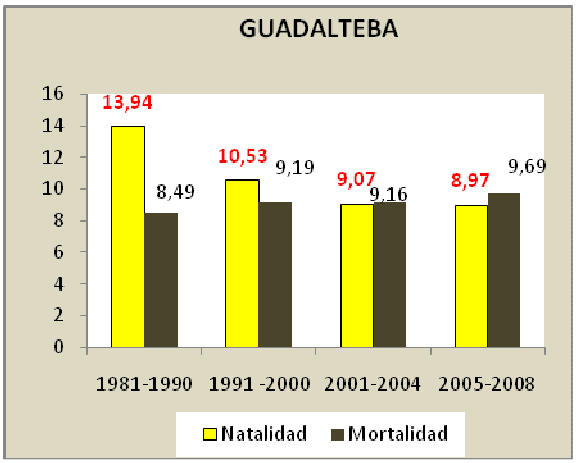
GUADALTEBA
13,94
8,49
10,53
9,19
9,07
9,16
8,97
9,69
1981-1990
1991 -2000
2001-2004
2005-2008
Natalidad
Mortalidad

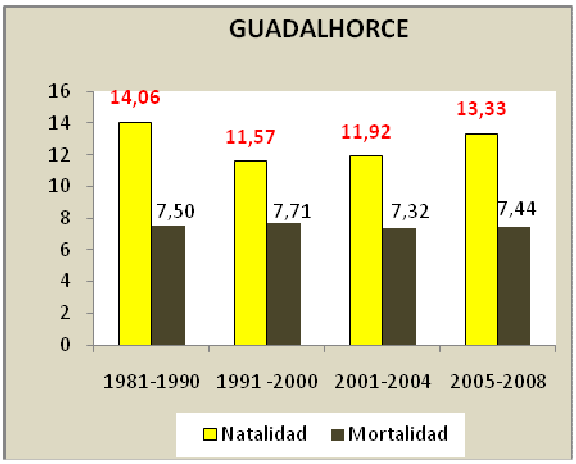
GUADALHORCE
14,06
7,50
11,57
7,71
11,92
7,32
13,33
7,44
1981-1990
1991 -2000
2001-2004
2005-2008
Natalidad
Mortalidad

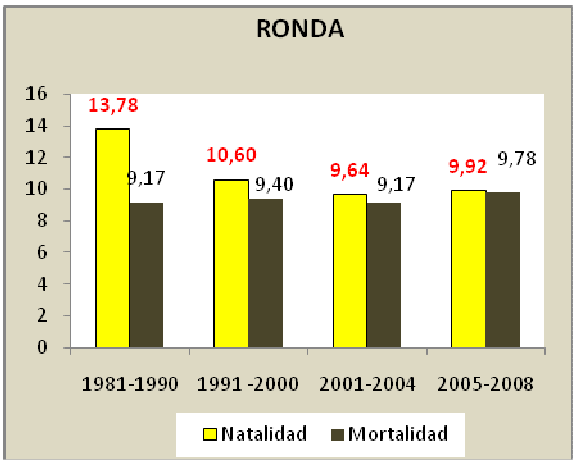
RONDA
13,78
9,17
10,60
9,40
9,64
9,17
9,92
9,78
1981-1990
1991 -2000
2001-2004
2005-2008
Natalidad
Mortalidad

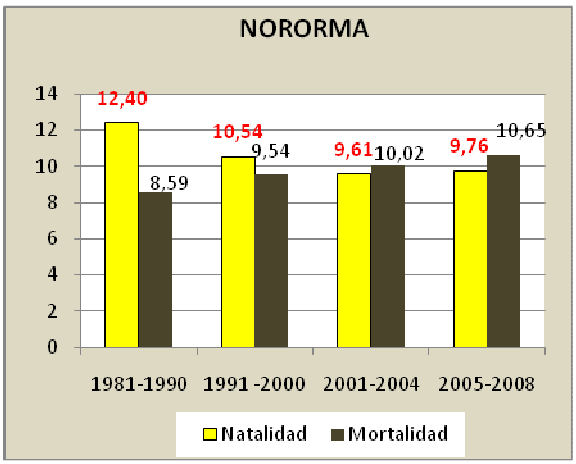
NORORMA
12,40
8,59
10,54
9,54
9,61
10,02
9,76
10,65
1981-1990
1991 -2000
2001-2004
2005-2008
Natalidad
Mortalidad

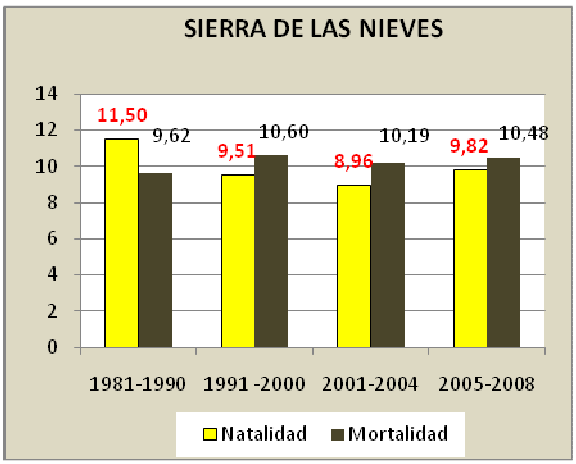
SIERRA DE LAS NIEVES
11,50
9,62
9,51
10,60
8,96
10,19
9,82
10,48
1981-1990
1991 -2000
2001-2004
2005-2008
Natalidad
Mortalidad

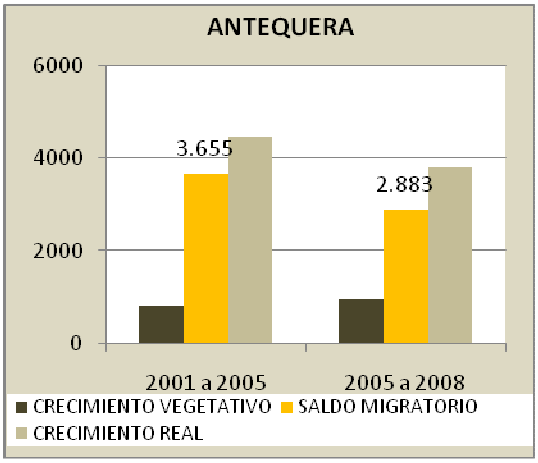
ANTEQUERA
6000
4000
2000
0
3.655
2.883
2001 a 2005
2005 a 2008
CRECIMIENTO VEGETATIVO
SALDO MIGRATORIO
CRECIMIENTO REAL

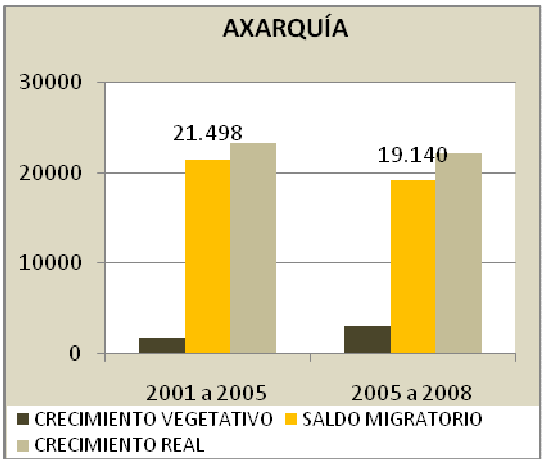
AXARQUÍA
30000
20000
10000
0
21.498
19.140
2001 a 2005
2005 a 2008
CRECIMIENTO VEGETATIVO
SALDO MIGRATORIO
CRECIMIENTO REAL

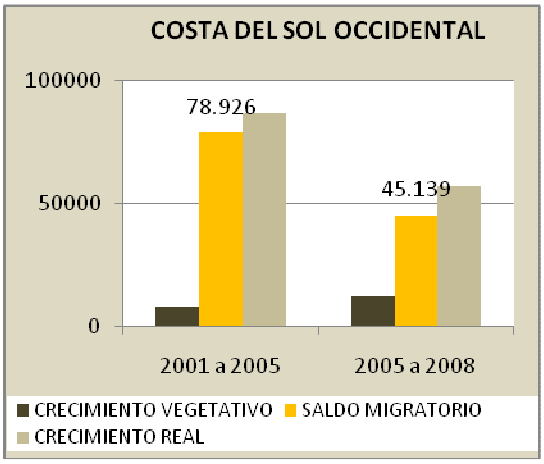
COSTA DEL SOL OCCIDENTAL
100000
50000
0
78.926
45.139
2001 a 2005
2005 a 2008
CRECIMIENTO VEGETATIVO
SALDO MIGRATORIO
CRECIMIENTO REAL

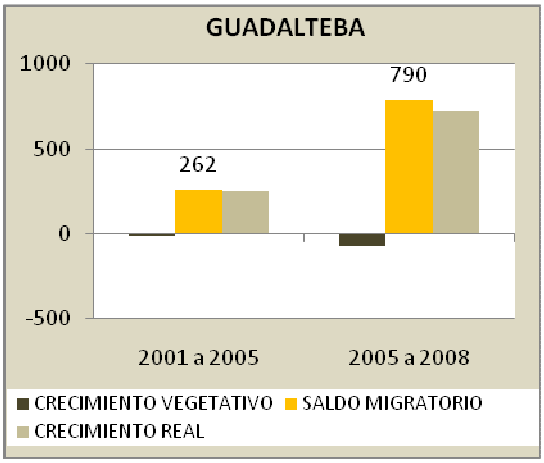
GUADALTEBA
1000
500
0
-500
262
790
2001 a 2005
2005 a 2008
CRECIMIENTO VEGETATIVO
SALDO MIGRATORIO
CRECIMIENTO REAL

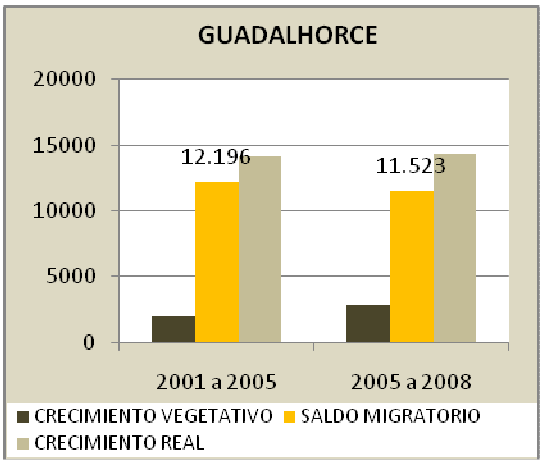
GUADALHORCE
20000
15000
10000
5000
0
12.196
11.523
2001 a 2005
2005 a 2008
CRECIMIENTO VEGETATIVO
SALDO MIGRATORIO
CRECIMIENTO REAL

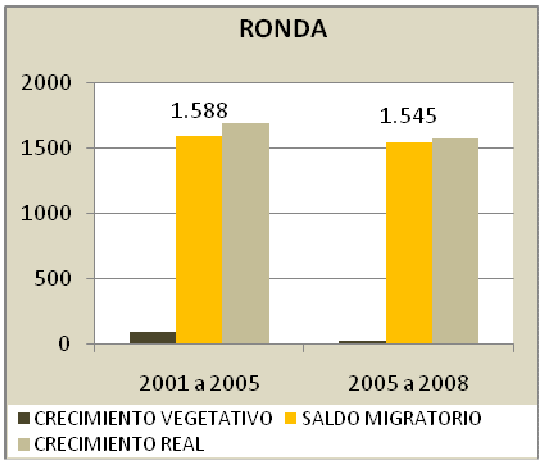
RONDA
2000
1500
1000
500
0
1.588
1.545
2001 a 2005
2005 a 2008
CRECIMIENTO VEGETATIVO
SALDO MIGRATORIO
CRECIMIENTO REAL

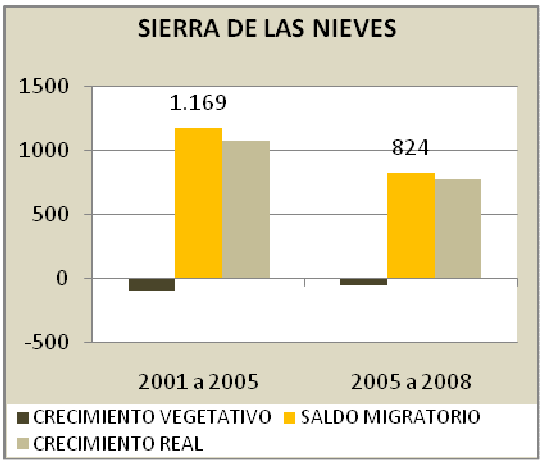
SIERRA DE LAS NIEVES
1500
1000
500
0
-500
1.169
824
2001 a 2005
2005 a 2008
CRECIMIENTO VEGETATIVO
SALDO MIGRATORIO
CRECIMIENTO REAL

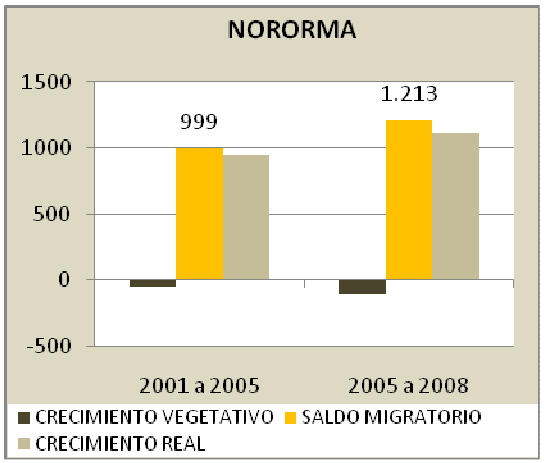
NORORMA
1500
1000
500
0
-500
999
1.213
2001 a 2005
2005 a 2008
CRECIMIENTO VEGETATIVO
SALDO MIGRATORIO
CRECIMIENTO REAL

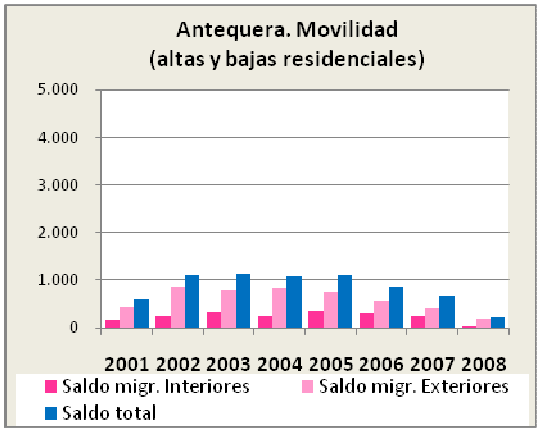
Antequera. Movilidad
(altas y bajas residenciales)
5.000
4.000
3.000
2.000
1.000
0
2001 2002 2003 2004 2005 2006 2007 2008
Saldo migr. Interiores
Saldo migr. Exteriores
Saldo total

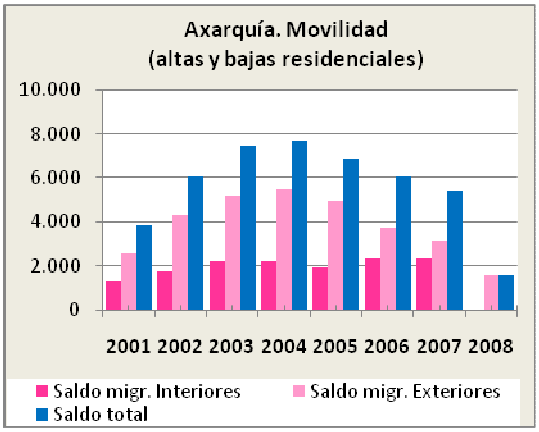
Axarquía. Movilidad
(altas y bajas residenciales)
10.000
8.000
6.000
4.000
2.000
0
2001 2002 2003 2004 2005 2006 2007 2008
Saldo migr. Interiores
Saldo migr. Exteriores
Saldo total

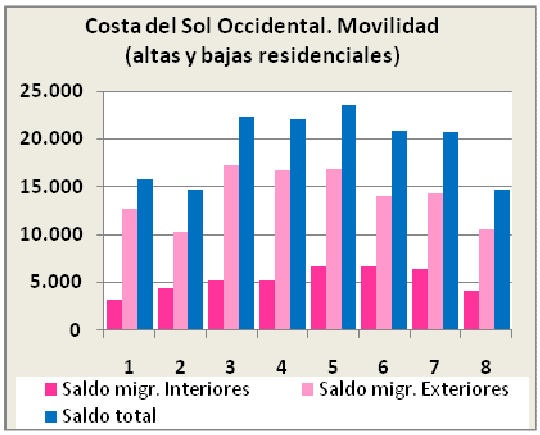
Costa del Sol Occidental. Movilidad
(altas y bajas residenciales)
25.000
20.000
15.000
10.000
5.000
0
1 2 3 4 5 6 7 8
Saldo migr. Interiores
Saldo migr. Exteriores
Saldo total

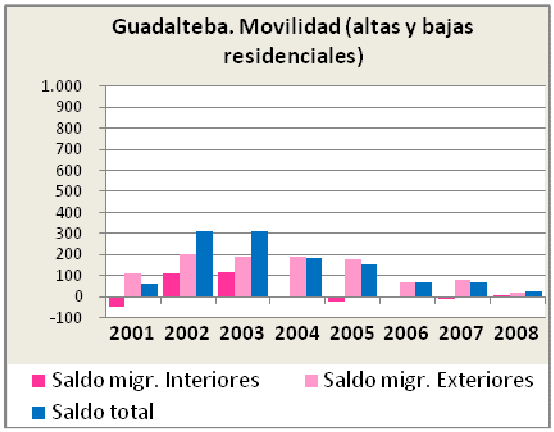
Guadalteba. Movilidad (altas y bajas residenciales)
1.000
900
800
700
600
500
400
300
200
100
0
-100
2001 2002 2003 2004 2005 2006 2007 2008
Saldo migr. Interiores
Saldo migr. Exteriores
Saldo total

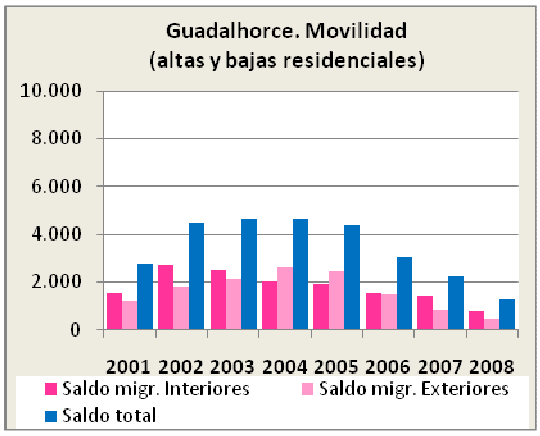
Guadalhorce. Movilidad
(altas y bajas residenciales)
10.000
8.000
6.000
4.000
2.000
0
2001 2002 2003 2004 2005 2006 2007 2008
Saldo migr. Interiores
Saldo migr. Exteriores
Saldo total

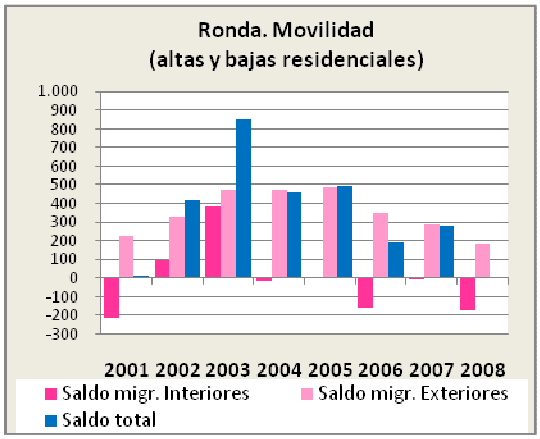
Ronda. Movilidad
(altas y bajas residenciales)
1.000
900
800
700
600
500
400
300
200
100
0
-100
-200
-300
2001 2002 2003 2004 2005 2006 2007 2008
Saldo migr. Interiores
Saldo migr. Exteriores
Saldo total

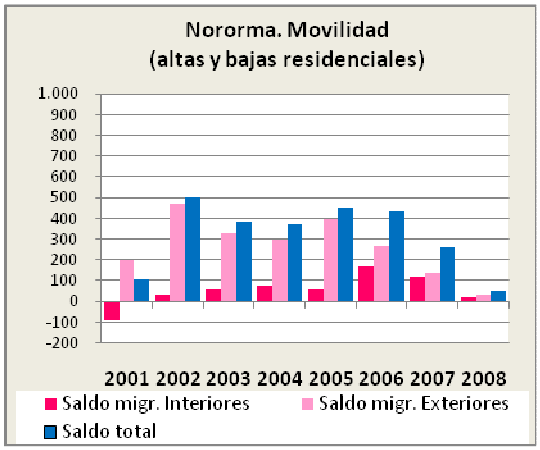
Nororma. Movilidad
(altas y bajas residenciales)
1.000
900
800
700
600
500
400
300
200
100
0
-100
-200
2001 2002 2003 2004 2005 2006 2007 2008
Saldo migr. Interiores
Saldo migr. Exteriores
Saldo total

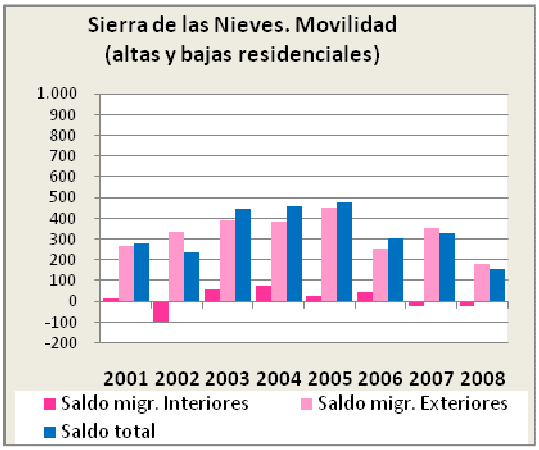
Sierra de las Nieves. Movilidad
(altas y bajas residenciales)
1.000
900
800
700
600
500
400
300
200
100
0
-100
-200
2001 2002 2003 2004 2005 2006 2007 2008
Saldo migr. Interiores
Saldo migr. Exteriores
Saldo total

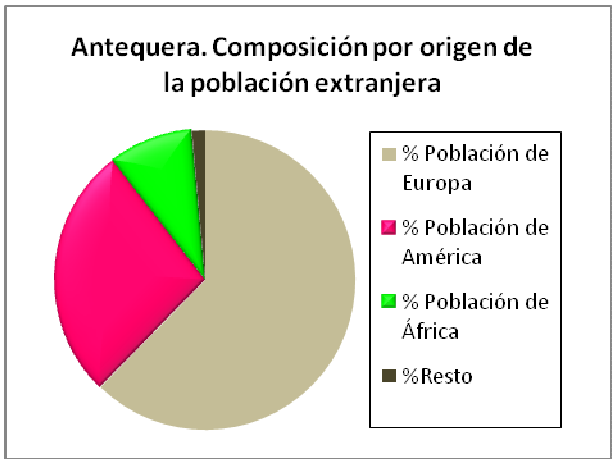
Antequera. Composición por origen de la población extranjera
% Población de Europa
% Población de América
% Población de África
%Resto

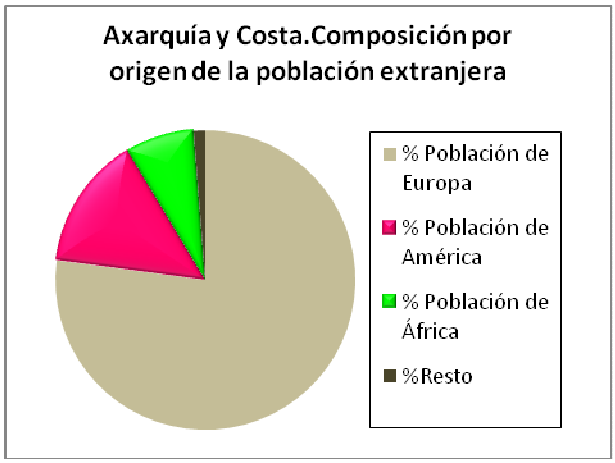
Axarquía y Costa.Composición por origen de la población extranjera
% Población de Europa
% Población de América
% Población de África
%Resto

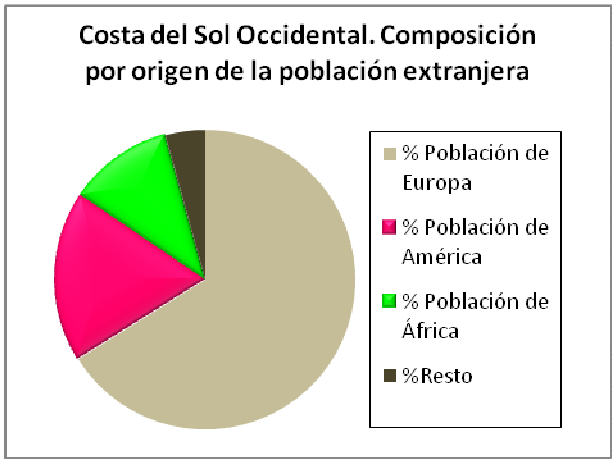
Costa del Sol Occidental. Composición por origen de la población extranjera
% Población de Europa
% Población de América
% Población de África
%Resto

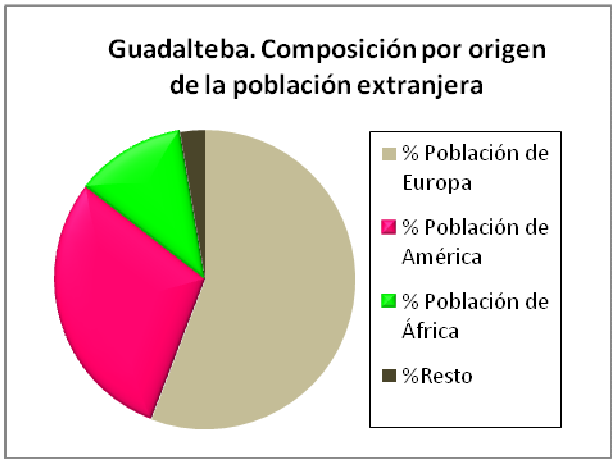
Guadalteba. Composición por origen de la población extranjera
% Población de Europa
% Población de América
% Población de África
%Resto

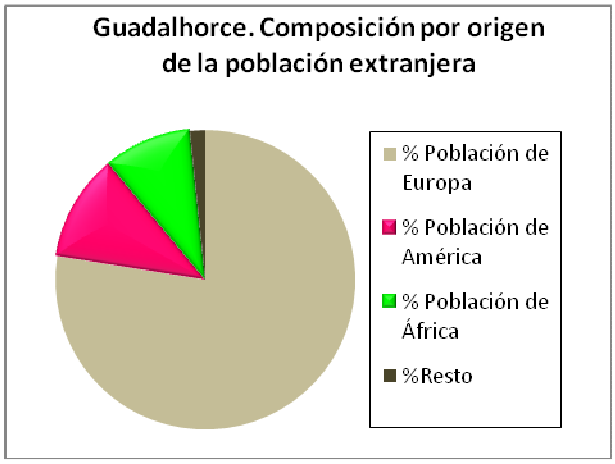
Guadalhorce. Composición por origen de la población extranjera
% Población de Europa
% Población de América
% Población de África
%Resto

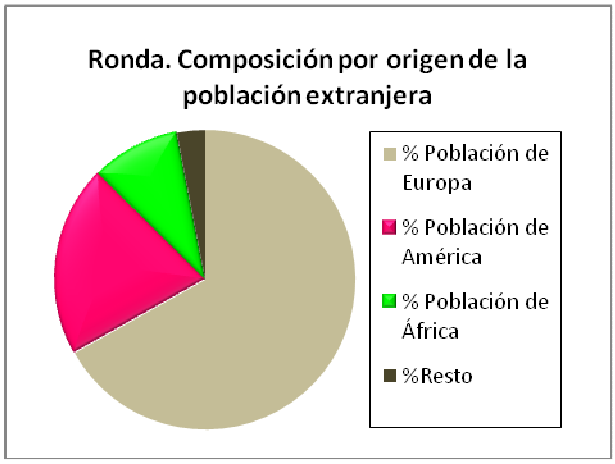
Ronda. Composición por origen de la población extranjera
% Población de Europa
% Población de América
% Población de África
%Resto

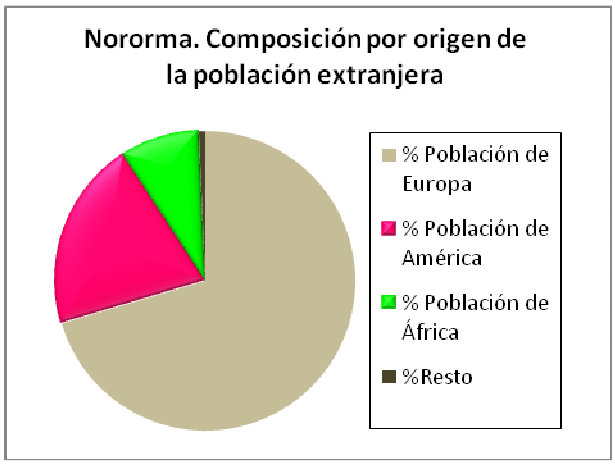
Nororma. Composición por origen de la población extranjera
% Población de Europa
% Población de América
% Población de África
%Resto

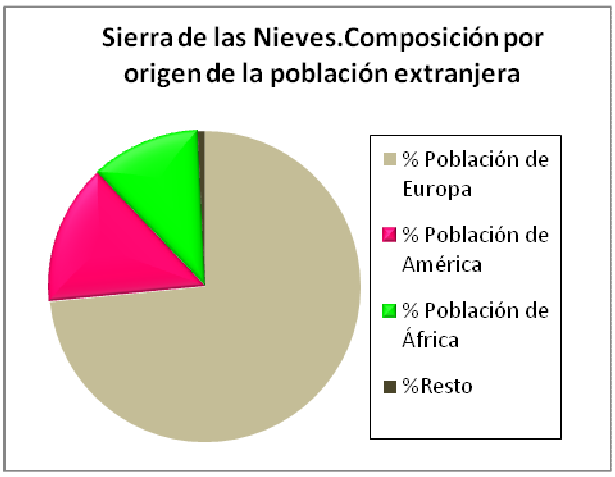
Sierra de las Nieves.Composición por origen de la población extranjera
% Población de Europa
% Población de América
% Población de África
%Resto

Gráficos relativos a Málaga ciudad[12]

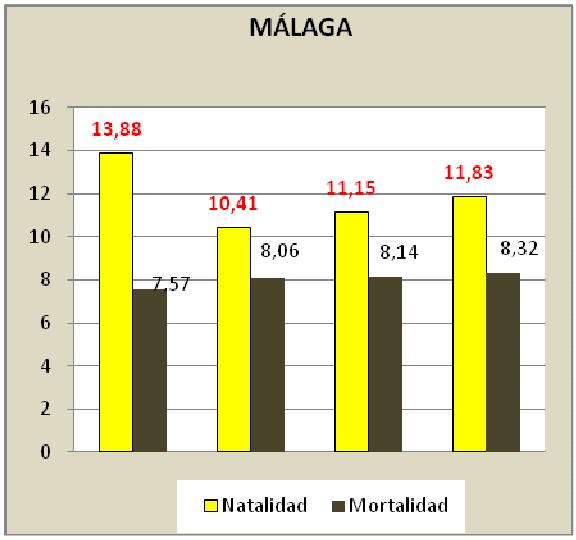

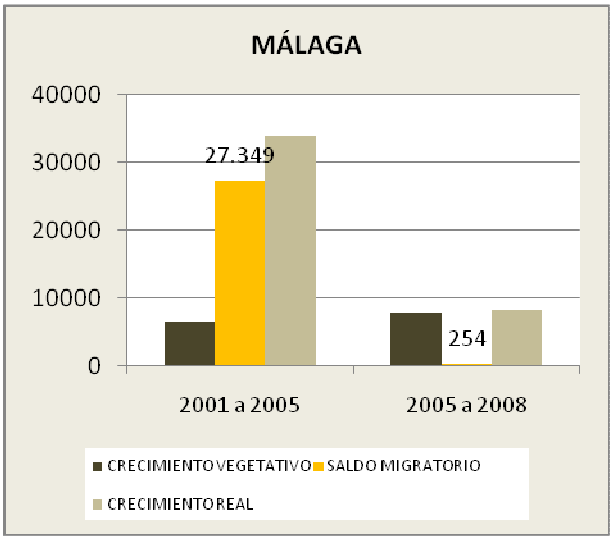

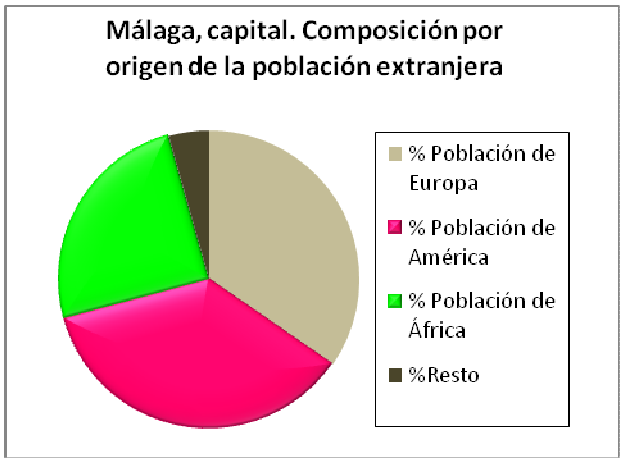

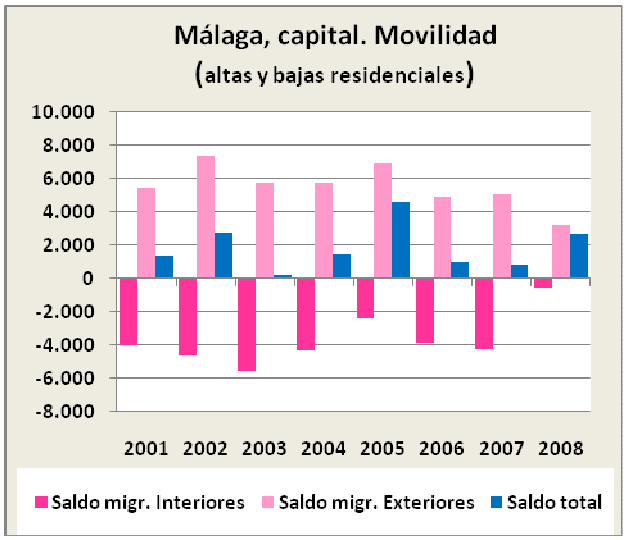

[12] La agrupación en página independiente de los gráficos de Málaga no tiene finalidad expositiva alguna, ha sido un mero recurso para mejor acomodar los restantes ocho gráficos de cada serie en el formato de cada página.

Relación de los municipios catalogados en cada categoría demográfica

Despoblamiento biológico

Comarcas	Municipio	Habitantes
Antequera	Casabermeja	3.520
Axarquía	Salares	214
	Árchez	440
	Alfarnatejo	538
	Cútar	682
	Sedella	699
	Canillas de Albaida	918
	Borge (El)	1.026
	Alfarnate	1.348
	Arenas	1.391
	Comares	1.591
	Benamargosa	1.631
	Amachar	1.888
	Viñuela	1.994
	Canillas de Aceituno	2.323
	Alcaucín	2.576
	Frigiliana	3.071
	Riogordo	3.102
	Periana	3.611
	Colmenar	3.621
	Cómpeta	3.854
Guadalhorce	Valle de Abdalajís	2.842
	Almogía	4.298
Guadalteba	Carratraca	896
	Cuevas del Becerro	1.801
	Cañete la Real	2.014
	Almargen	2.154
	Teba	4.201
Nororma	Cuevas Bajas	1.454
	Cuevas de San Marcos	4.131
	Villanueva de Algaidas	4.560
	Archidona	8.858
Ronda	Atajate	130
	Júzcar	218
	Parauta	231
	Cartajima	246
	Benadalid	257
	Alpandeire	271
	Faraján	275
	Pujerra	337
	Jimera de Líbar	457

Riesgo de despoblamiento biológico

Comarcas	Municipio	Habitantes
Antequera	Mollina	5.152
Axarquía	Totalán	722
	Sayalonga	1.564
	Benamocarra	3.061
	Algarrobo	6.219
	Torrox	16.890
	Nerja	21.811
Costa del Sol Occ.	Fuengirola	71.482
Guadalhorce	Álora	13.395
Guadalteba	Ardales	2.641
	Sierra de Yeguas	3.566
Nororma	Villanueva de Tapia	1.667
	Villanueva del Rosario	3.712
	Villanueva del Trabuco	5.408
Ronda	Benaoján	1.604
	Ronda	36.827
Sierra de las Nieves	Istán	1.496
	Yunquera	3.237

Perspectivas iguales a la media

Antequera	Fuente de Piedra	2.783
	Humilladero	3.291
	Alameda	5.481
	Antequera	45.168
Axarquía	Macharaviaya	501
	Iznate	927
	Moclinejo	1.256
	Vélez-Málaga	74.190
Costa del Sol Oc.	Casares	4.993
	Torremolinos	65.448
Guadalhorce	Pizarra	8.785
Guadalteba	Campillos	8.658
Málaga	Málaga	568.305

Perspectivas mejores que la media

Sierra de las Nieves	Monda	2.410
	Ojén	2.805
Axarquía - Costa	Rincón de la Victoria	38.666
Costa del Sol	Benahavís	4.373

	Genalguacil	501
	Benalauría	503
	Benarrabá	570
	Jubrique	756
	Algatocín	909
	Igualeja	958
	Montejaque	1.009
	Gaucín	1.929
	Cortes de la Frontera	3.714
	Arriate	4.136
Sierra de las Nieves	Burgo (El)	2.004
	Alozaina	2.242
	Guaro	2.272
	Tolox	2.373
	Casarabonela	2.748

Occidental.	Manilva	13.813
	Benalmádena	58.854
	Estepona	65.592
	Mijas	73.787
	Marbella	134.623
Guadalhorce	Cártama	21.313
	Coín	21.866
	Alhaurín el Grande	23.319
	Alhaurín de la Torre	35.114

RELACIÓN DE GRÁFICOS

1. Evolución de la población provincial de 1857 a 2009
2. Evolución de la población provincial con base 100 en el censo de 2001
3. 3. Evolución de la población por comarcas (1)
4. Evolución de la población por comarcas (2)
5. Núcleos de población y zonificación por altitud
6. Núcleos de población y zonificación por distancia a la costa
7. Distribución de la población provincial por altitud
8. Distribución de la población provincial por distancia al mar
9. Densidad por distancia a la costa
10. Transformación de la población de las comarcas:1950 y 2009
11. Tamaño de los municipios en 1950
12. Tamaño de los municipios en 2009
13. Evolución de la población por comarcas (base 100 en 2001)
14. Tasa de crecimiento anual medio 2001-2009 (comarcas)
15. Municipios por tamaño y crecimiento medio anual entre 2001-2009
16. Evolución del régimen demográfico
17. Nacimientos
18. Defunciones
19. Tasas de natalidad y mortalidad. Medias comarcales de 2005-2008
20. Municipios por tasa de crecimiento vegetativo (media de 2001-2009)
21. Población de los municipios por tasa de crecimiento medio vegetativo (media 2001-1009)
22. Municipios por comarcas según saldo natural (tasa media anual 2001-2009)
23. Composición del crecimiento provincial de 2001 a 2009
24. Composición de los crecimientos comarcales entre 2001 y 2009
25. Movilidad provincial (altas y bajas residenciales)
26. Saldo de la movilidad migratoria interior y exterior 2001-2008, por comarcas
27. Distribución de la población extranjera entre comarcas
28. Diferencia entre las comarcas (% sobre el total provincial)
29. Estructura de los residentes extranjeros en la provincia (nacionalidad)

30. Extranjeros en la Costa del Sol Occidental. Porcentaje de cada grupo que concentra del total provincial
31. Composición de edades de los residentes extranjeros
32. Hombres por 100 mujeres entre los residentes extranjeros por continentes
33. Edad y sexo de los residentes extranjeros de África
34. Edad y sexo de los residentes extranjeros de América
35. Edad y sexo de los residentes extranjeros de la Unión Europea
36. Edad y sexo de los residentes extranjeros del resto de Europa (Europa no UE)
37. Pirámide de población de extranjeros de países latinoamericanos
38. Pirámide de población de extranjeros de países africanos
39. Pirámide de población de extranjeros de nacionalidad inglesa
40. Pirámide de población de extranjeros de nacionalidad alemana
41. Pirámide de población de extranjeros de nacionalidad rumana
42. Sex ratio de los residentes extranjeros (por comarcas)
43. Clasificación por grupos de edad de los residentes extranjeros por comarcas
44. Media de edad de residentes españoles y extranjeros por comarcas
45. Tasa de extranjería (comarcas)
46. Municipios ordenados por tasa de extranjería
47. Municipios por comarca según tasa de extranjería
48. Población provincial. Estructura por grupos de edad en 1991 y 2001
49. Población provincial. Estructura por grupos de edad en 2009
50. Pirámide de edad provincial. Padrón de 2001
51. Pirámide de edad provincial. Padrón de 2009
52. Estimación de la inmigración sobre la pirámide de 2009
53. Menores de 0-4 años en 2009. Crecimiento respecto a 2001 (por comarcas)
54. % de menores de 0-4 años por comarcas
55. Niños de 0-4 años por mujeres de 15-45 años
56. Número de hombres por 100 mujeres (por comarcas)
57. Reducción del desequilibrio de las sex ratio (comarcas, entre 2001-2009)
58. Tasas de mortalidad por edad (0 a 65 años) y sexo.
59. Estructura de la población anciana
60. Tasa de vejez (% de mayores de más de 65 años)
61. Proporción de mayores de 65 años (comarcas)
62. Proporción de menores de 15 años (comarcas)
63. Índice de envejecimiento (número de mayores por 100 menores) por comarcas
64. Municipios por índice de envejecimiento.
65. Número de municipios por comarcas y nivel de envejecimiento
66. Composición de la tasa de dependencia en 2001
67. Composición de la tasa de dependencia en 2009
68. Tasa de dependencia (comarcas)
69. Tasa de dependencia. Composición de menores y ancianos, por comarcas
70. Número de municipios por tasa de dependencia y peso en ella de los mayores.
71. Indicador coyuntural de fecundidad
72. Tasas de fecundidad específicas
73. Número de mujeres en edad fértil, estimaciones sobre 2009
74. Número de nacimientos, por edad de la madre, estimados para el periodo2009-2019
75. Evolución de la esperanza de vida A LOS 65 AÑOS
76. Evolución de la esperanza de vida al nacimiento
77. Pirámide de edad (estimación) de la provincia en 2001
78. Variación del número de habitantes entre 20019 y 2009 (por grupos de edad)
79. Municipios tipo “despoblamiento biológico” ordenados por tasa de crecimiento anual entre 2001-2009

Gráficos en apéndice

Serie1ª Pirámides de edad comarcales de 2009 y la estimada para 2019.
Serie 2ª Gráfica de tasas de natalidad y mortalidad medias de las décadas de 1981 a 2009.
Serie 3ª Gráficos con la estimación del saldo migratorio por comparación del crecimiento vegetativito y real.
Serie 4ª Gráficos con la movilidad por año 2001-2008.
Serie 5ª Composición por origen de la población extranjera.

RELACIÓN DE TABLAS

1. Evolución del número de habitantes de la provincia y sus comarcas de 1857 a 2009
2. Municipios y población según "tamaño" del municipio en 1950 y 2009
3. Evolución del sistema de asentamientos: número de municipios según su población en 2009 y 1950
4. Nombre de los municipios que han aumentado de rango de tamaño entre las dos fechas
5. Clasificación de los municipios de las comarcas por su volumen de población en 2009
6. Número de habitantes empadronados en 2001, 2005 y 2009
7. Municipios por comarcas según tasa de crecimiento 2001-2009
8. Nacimientos y defunciones registrados en la provincia de 2001 a 2009
9. Saldo vegetativo de las comarcas de 2001 a 2009
10. Estimación del aporte inmigratorio por la ecuación compensatoria
11. Saldo en la movilidad residencial de la Provincia
12. Movilidad por comarcas
13. Crecimiento del número de residentes extranjeros empadronados en la provincia
14. Crecimiento del número de residentes extranjeros en las comarcas de la provincia (orden creciente)
15. Residentes por nacionalidad
16. Nacionalidad de los extranjeros (por países, ámbitos supranacionales o continentes según su frecuencia) Distribución porcentual
17. Perfiles de las comarcas respecto a la nacionalidad de sus residentes extranjeros
18. Composición por grupos de edad y sexo de los residentes extranjeros de la provincia, clasificados por continente de origen
19. Municipios malagueños con ratios de extranjería entre 25 y 100
20. Estructura por grandes grupos de edad de 2009 y 2001
21. Grupos quinquenales de edad y sexo en 2001 y 2009. Total Provincial
22. Incremento de los menores de 5 años en la población provincial de 2001 a 2009
23. Número de nacimientos por nacionalidad de la madre (2001-2008)
24. Sex ratio por grupos de edad en 2001 y 2009
25. Evolución de la estructura de la población anciana
26. Ranking en la tasa de vejez entre las comarcas
27. Ranking en la tasa de menores entre las comarcas
28. Ranking por índice de envejecimiento entre las comarcas
29. Relación de los municipios con los valores más dispares de envejecimiento
30. Población de los municipios según índice de envejecimiento
31. Hogares unipersonales de ancianos. Censo de 2001
32. Fecundidad específica registrada en la provincia en 2001 y 2009 (tasa por mil mujeres)
33. Estimación del número de nacimientos (2009-2004; 2014-2019)
34. Tasas de mortalidad específica de edades y sexos
35. Defunciones estimadas de 2009 a 2019 (2009-2004; 2014-2019)
36. Estimación del crecimiento por vía natural (2009-2004; 2014-2019)
37. Estimación de la población a 2019 por comarcas
38. Cambio en la estructura de grades grupos de edad de 2009 a 2019

39. Estructuras por grupos de edad e índice de envejecimiento (estimación a 2019)
40. Municipios clasificados por dos indicadores: índice de envejecimiento y saldo natural
41. Tipología por dos indicadores: índice de envejecimiento y saldo natural
42. Clasificación de los municipios por su volumen de población y tipo de perspectivas demográficas
43. Clasificación de las perspectivas demográficas de los municipios por comarcas